
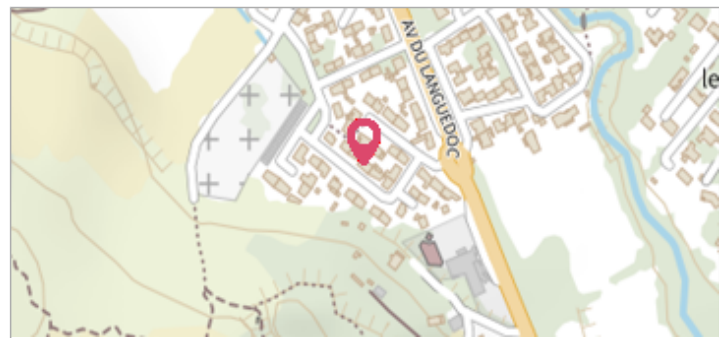


| | | |
|---|--------------------------------|--|
|  | Commune : VILLEGAILHENC | Rivière : Le ruisseau de Trapel |
| | 8 rue du Limousin | |

1 Repère(s) sur le site


GÉNÉRAL

Unité de gestion : Méditerranée Ouest
 Code : AUDE2018_S_0135 Date de mise à jour : 04/09/2019
 Auteur : SPC MO



GÉOLOCALISATION

Coordonnées WGS84 : X: 2.35503110 / Y: 43.26463300
 Coordonnées RGF93 (Lambert 93) X: 647602.53 / Y: 6240819.51
 Coordonnées RGF93 (ETRS89) : X: 2.3550311 / Y: 43.264633
 Code Hydro: Y1400500 Rive de référence: Droite

| | | |
|---|--|---|
|  | 15 Octobre 2018 | Altitude calculée de l'eau : 125.21 m |
| | Nature de l'inondation : Débordement de cours d'eau | Nature du repère : Laisse d'inondation |

Commentaires : Marque laissée sur les vitres de la véranda

GÉNÉRAL

Code : AUDE2018_R_0135_1 Date de mise à jour : 04/09/2019
 Auteur : SPC MO



MARQUE

Maximum de l'inondation : Non renseigné
 Visibilité : Non renseigné État du repère : Non renseigné
 Pérennité : Non renseigné Repère calculé : Non renseigné
 PHEC : Non renseigné

SOURCE DE REPÉRAGE : LAISSES DE CRUES RELEVÉES PAR GEOSPHAIR SUR L'ORBIEL ET LE TRAPEL SUITE À LA CRUE DU 15 OCTOBRE 2018 - 21/11/2018

Type de repérage : Campagne de terrain post-inondation
 Organisme : GEOSPHAIR

NIVELLEMENT INITIAL

Méthode : GPS
 Organisme : GEOSPHAIR
 Référence nivelée : Autre type de référence
 Description référence du repère : sol de la terrasse
 Système altimétrique : NGF IGN 1969 (système normal)
 Altitude de la référence (en m) : 124.680 m
 Différence entre le niveau d'eau et la référence (en m) : 0.530 m
 Altitude calculée de l'eau (en m) : 125.21