
Commune : **LUZY-SUR-MARNE**

Rivière : **La Marne**

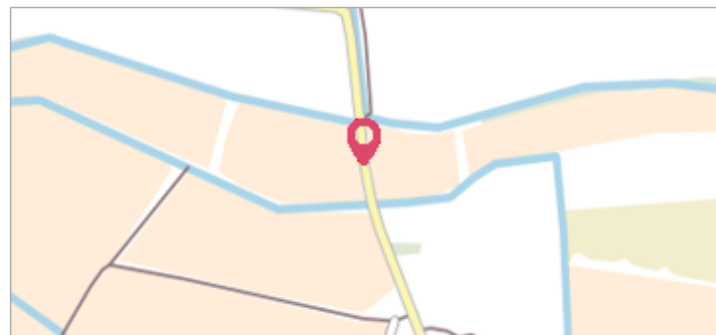
Pont de Luzy avec un ancien pont mobile à proximité

Commentaires : Usine Degny Conge

1 Repère(s) sur le site

GÉNÉRAL

Unité de gestion : Seine amont-Marne amont
Code : SAMA0118_S_MA_8 Date de mise à jour : 24/01/2020
Auteur : Cerema Est




GÉOLOCALISATION

Coordonnées WGS84 : X: 5.18232480 / Y: 48.06009700
Coordonnées RGF93 (Lambert 93) X: 862551.62 / Y: 6775548.33
Coordonnées RGF93 (ETRS89) : X: 5.1823248 / Y: 48.060097
Code Hydro: F---0100 Rive de référence: Gauche



CEREMA 2018


Janvier 2018

Altitude calculée de l'eau : **272.86 m**


Nature de l'inondation : **Débordement de cours d'eau**

Nature du repère : **Marque peinture ou encre**

Commentaires : Culée RG Amont - Trait rouge situé à 95cm environ du sol

GÉNÉRAL

Code : SAMA0118_R_MA_8_1 Date de mise à jour : 25/03/2022
Auteur : Cerema Est



CEREMA 2018

MARQUE

Maximum de l'inondation : Oui
Visibilité : Oui État du repère : Non renseigné
Pérennité : Non renseigné Repère calculé : Non renseigné
PHEC : Non renseigné

SOURCE DE REPÉRAGE : CAMPAGNE DE LEVÉS DE REPÈRES EFFECTUÉE PAR LE CEREMA APRÈS LA CRUE DE JANVIER 2018 - 01/02/2018

Type de repérage : Campagne de terrain post-inondation
Organisme : CEREMA Est

NIVELLEMENT CEREMA EST - 01/01/2018

Méthode : GPS
Organisme : CEREMA Est
Référence nivelée : Marque d'inondation
Système altimétrique : NGF IGN 1969 (système normal)
Altitude de la référence (en m) : 272.860 m
Altitude calculée de l'eau (en m) : 272.86 m