
Commune : **PEYRAT-LA-NONIERE**

Rivière : **La Tardes**

Abbaye de Bonlieu

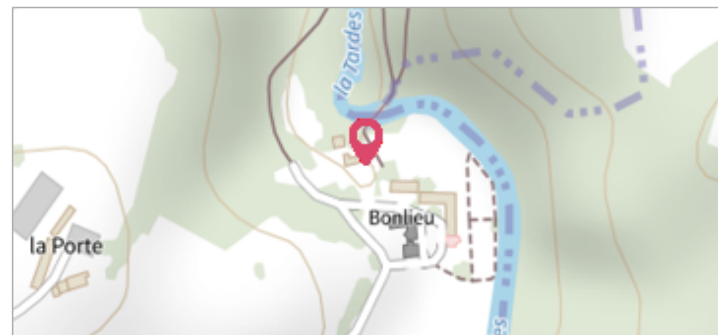
1 Repère(s) sur le site

GÉNÉRAL

Unité de gestion : Loire-Allier-Cher-Indre

Code : AZITV_S_21 Date de mise à jour : 04/04/2019

Auteur : SPC LCI




GÉOLOCALISATION

Coordonnées WGS84 : X: 2.30940100 / Y: 46.08829000

Coordonnées RGF93 (Lambert 93) X: 646638.94 / Y: 6554511.85

Coordonnées RGF93 (ETRS89) : X: 2.309401 / Y: 46.08829

Code Hydro: K51-0300 Rive de référence: Gauche


1960


Nature de l'inondation : **Débordement de cours d'eau**

Nature du repère : **Document écrit**

GÉNÉRAL

Code : AZITV_R_21_1 Date de mise à jour : 04/04/2019

Auteur : SPC LCI



MARQUE

Maximum de l'inondation : Non renseigné

Visibilité : Non renseigné État du repère : Non renseigné

Pérennité : Non renseigné Repère calculé : Non renseigné

PHEC : Non renseigné

SOURCE DE REPÉRAGE : AZI TARDES - VOUEIZE - DIREN LIMOUSIN -

Type de repérage : Source bibliographique

Organisme : DIREN Limousin