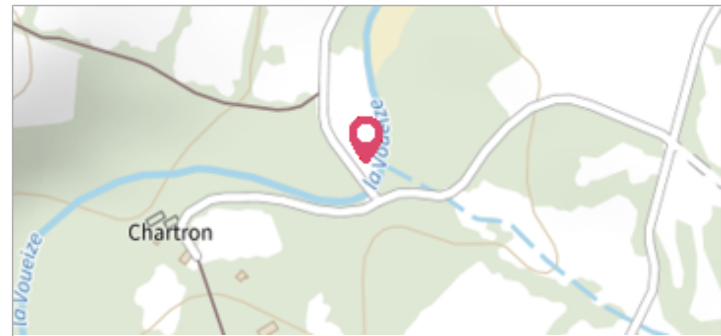
	Commune : PEYRAT-LA-NONIERE	Rivière : La Tardes
	En aval du lieu-dit Chartron	

1 Repère(s) sur le site


GÉNÉRAL

Unité de gestion : Loire-Allier-Cher-Indre
Code : AZITV_S_33 **Date de mise à jour :** 04/04/2019
Auteur : SPC LCI




GÉOLOCALISATION

Coordonnées WGS84 : X: 2.25712800 / Y: 46.06569400
Coordonnées RGF93 (Lambert 93) : X: 642576.43 / Y: 6552039.32
Coordonnées RGF93 (ETRS89) : X: 2.257128 / Y: 46.065694
Code Hydro: K51-0300 **Rive de référence:** Gauche

	1960 Nature de l'inondation : Débordement de cours d'eau	Nature du repère : Document écrit

GÉNÉRAL

Code : AZITV_R_33_1 **Date de mise à jour :** 04/04/2019
Auteur : SPC LCI



MARQUE

Maximum de l'inondation : Non renseigné
Visibilité : Non renseigné **État du repère :** Non renseigné
Pérennité : Non renseigné **Repère calculé :** Non renseigné
PHEC : Non renseigné

SOURCE DE REPÉRAGE : AZI TARDES - VOUEIZE - DIREN LIMOUSIN -

Type de repérage : Source bibliographique
Organisme : DIREN Limousin