


Commune : **SAINT-PIREST**

Rivière : **La Tardes**

Ruine au bord de la Tardes et de la D4

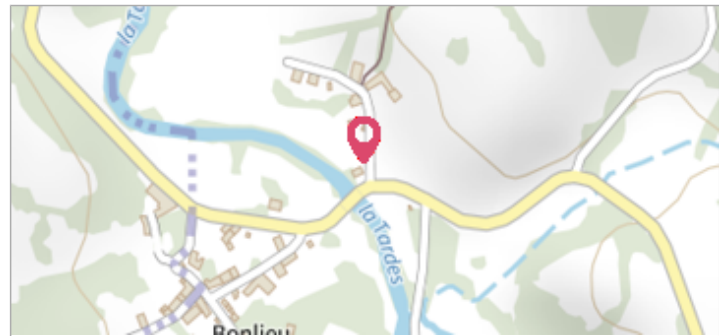
1 Repère(s) sur le site

GÉNÉRAL

Unité de gestion : Loire-Allier-Cher-Indre

Code : AZITV_S_22 Date de mise à jour : 04/04/2019

Auteur : SPC LCI




GÉOLOCALISATION

Coordonnées WGS84 : X: 2.31018900 / Y: 46.08303200

Coordonnées RGF93 (Lambert 93) X: 646694.72 / Y: 6553927.44

Coordonnées RGF93 (ETRS89) : X: 2.310189 / Y: 46.083032

Code Hydro: K51-0300 Rive de référence: Droite


1960

Nature de l'inondation : **Débordement de cours d'eau**


Nature du repère : **Document écrit**

Commentaires : Maison inondée.

GÉNÉRAL

Code : AZITV_R_22_1 Date de mise à jour : 04/04/2019

Auteur : SPC LCI



MARQUE

Maximum de l'inondation : Non renseigné

Visibilité : Non renseigné État du repère : Non renseigné

Pérennité : Non renseigné Repère calculé : Non renseigné

PHEC : Non renseigné

SOURCE DE REPÉRAGE : AZI TARDES - VOUEIZE - DIREN LIMOUSIN -

Type de repérage : Source bibliographique

Organisme : DIREN Limousin