

Commune : **ROMORANTIN-LANTHENAY** | Rivière : **La Sauldre**

Parc de Beauvais, passerelle

2 Repère(s) sur le site

GÉNÉRAL

Unité de gestion : Loire-Allier-Cher-Indre
 Code : DDE41_SAU86_1401 Date de mise à jour : 21/03/2019
 Auteur : SPC LCI



GÉOLOCALISATION

Coordonnées WGS84 : X: 1.73043900 / Y: 47.35008700
 Coordonnées RGF93 (Lambert 93) X: 604159.85 / Y: 6695187.67
 Coordonnées RGF93 (ETRS89) : X: 1.730439 / Y: 47.350087
 Code Hydro: K6-0250 Rive de référence: Gauche

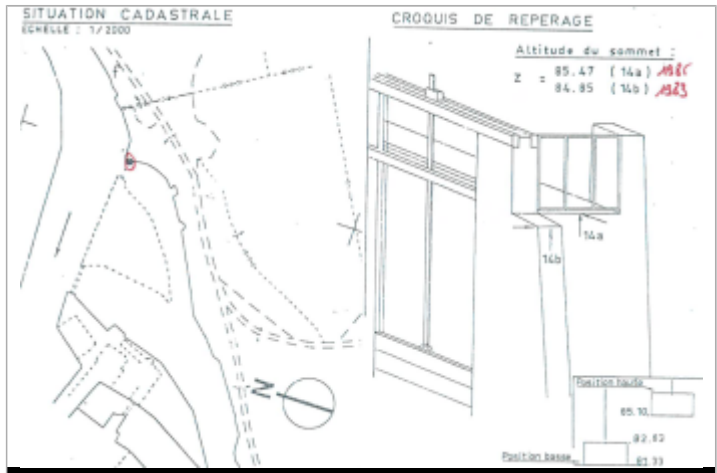
1985 Altitude calculée de l'eau : **85.47 m**

Nature de l'inondation : **Débordement de cours d'eau** Nature du repère : **Document écrit**

Commentaires : Dessus de la passerelle.

GÉNÉRAL

Code : DDE41_SAU86_1401_01 Date de mise à jour : 21/03/2019
 Auteur : SPC LCI



Croquis de repérage sur le document d'origine (point 14a)

MARQUE

Maximum de l'inondation : Non renseigné
 Visibilité : Non renseigné État du repère : Non renseigné
 Pérennité : Non renseigné

SOURCE DE REPÉRAGE : DÉVIATION DE ROMORANTIN, ÉTUDE HYDRAULIQUE DU FRANCHISSEMENT DE LA SAULDRE, JUIN 1986 - 02/06/1986

Type de repérage : Source bibliographique
 Organisme(s) : DDE 41

NIVELLEMENT D'ORIGINE - 02/06/1986

Méthode : Non renseigné
 Organisme : DDE 41
 Référence nivelée : Marque d'inondation
 Système altimétrique : NGF IGN 1969 (système normal)
 Altitude de la référence (en m) : 85.470 m
 Altitude calculée de l'eau (en m) : 85.47

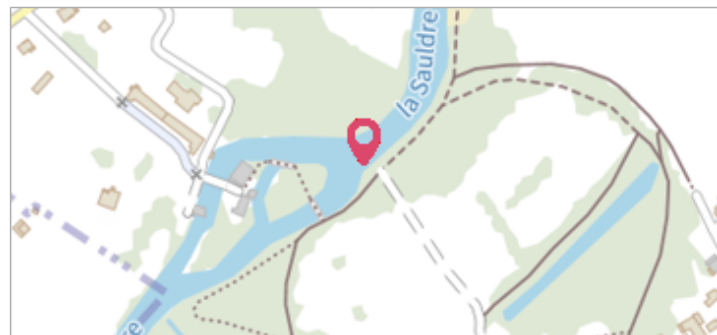
Commune : **ROMORANTIN-LANTHENAY** | Rivière : **La Sauldre**

Parc de Beauvais, passerelle

2 Repère(s) sur le site

GÉNÉRAL

Unité de gestion : Loire-Allier-Cher-Indre
 Code : DDE41_SAU86_1401 Date de mise à jour : 21/03/2019
 Auteur : SPC LCI



GÉOLOCALISATION

Coordonnées WGS84 : X: 1.73043900 / Y: 47.35008700
 Coordonnées RGF93 (Lambert 93) X: 604159.85 / Y: 6695187.67
 Coordonnées RGF93 (ETRS89) : X: 1.730439 / Y: 47.350087
 Code Hydro: K6-0250 Rive de référence: Gauche

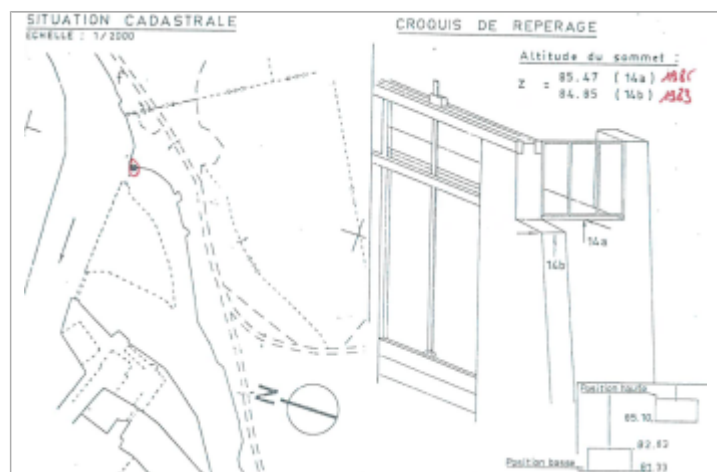
1983 Altitude calculée de l'eau : **84.85 m**

Nature de l'inondation : **Débordement de cours d'eau** Nature du repère : **Document écrit**

Commentaires : Dessus de la passerelle.

GÉNÉRAL

Code : DDE41_SAU86_1401_02 Date de mise à jour : 21/03/2019
 Auteur : SPC LCI



Croquis de repérage sur le document d'origine (point 14b)

MARQUE

Maximum de l'inondation : Non renseigné
 Visibilité : Non renseigné État du repère : Non renseigné
 Pérennité : Non renseigné

SOURCE DE REPÉRAGE : DÉVIATION DE ROMORANTIN, ÉTUDE HYDRAULIQUE DU FRANCHISSEMENT DE LA SAULDRE, JUIN 1986 - 02/06/1986

Type de repérage : Source bibliographique
 Organisme(s) : DDE 41

NIVELLEMENT D'ORIGINE - 02/06/1986

Méthode : Non renseigné
 Organisme : DDE 41
 Référence nivelée : Marque d'inondation
 Système altimétrique : NGF IGN 1969 (système normal)
 Altitude de la référence (en m) : 84.850 m
 Altitude calculée de l'eau (en m) : 84.85