

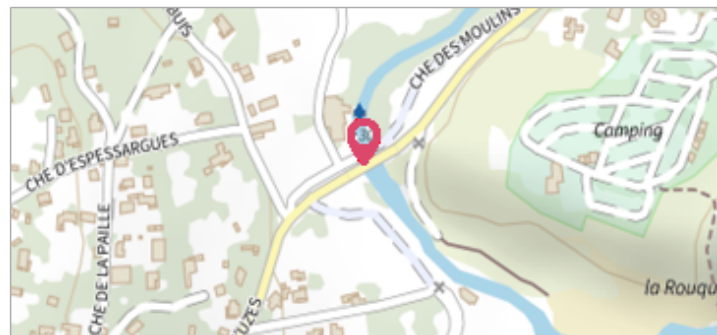
Commune : **ROMORANTIN-LANTHENAY** | Rivière : **La Sauldre**

Rue de Pruniers, station de pompage

2 Repère(s) sur le site

GÉNÉRAL

Unité de gestion : Loire-Allier-Cher-Indre
 Code : DDE41_SAU86_0701 Date de mise à jour : 21/03/2019
 Auteur : SPC LCI



GÉOLOCALISATION

Coordonnées WGS84 : X: 1.73327608 / Y: 47.35569390
 Coordonnées RGF93 (Lambert 93) X: 604384 / Y: 6695806.99
 Coordonnées RGF93 (ETRS89) : X: 1.7332761 / Y: 47.3556939
 Code Hydro: K6--0250 Rive de référence: Droite

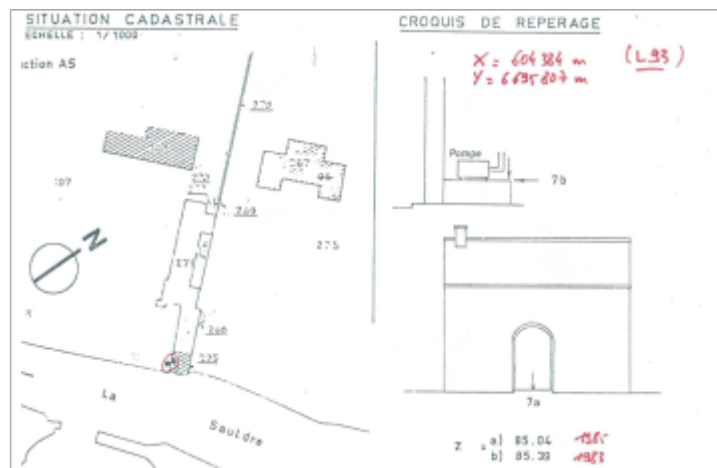
1983 Altitude calculée de l'eau : **85.39 m**

Nature de l'inondation : **Débordement de cours d'eau** Nature du repère : **Document écrit**

Commentaires : Repère sur le dessus du socle de la pompe.

GÉNÉRAL

Code : DDE41_SAU86_0701_02 Date de mise à jour : 22/03/2019
 Auteur : SPC LCI



Croquis de repérage sur le document d'origine (point 7b)

MARQUE

Maximum de l'inondation : Non renseigné
 Visibilité : Non renseigné État du repère : Non renseigné
 Pérennité : Non renseigné

SOURCE DE REPÉRAGE : DÉVIATION DE ROMORANTIN, ÉTUDE HYDRAULIQUE DU FRANCHISSEMENT DE LA SAULDRE, JUIN 1986 - 02/06/1986

Type de repérage : Source bibliographique
 Organisme(s) : DDE 41

NIVELLEMENT D'ORIGINE - 02/06/1986

Méthode : Non renseigné
 Organisme : DDE 41
 Référence nivelée : Non renseigné
 Système altimétrique : NGF IGN 1969 (système normal)
 Altitude de la référence (en m) : 85.390 m
 Altitude calculée de l'eau (en m) : 85.39

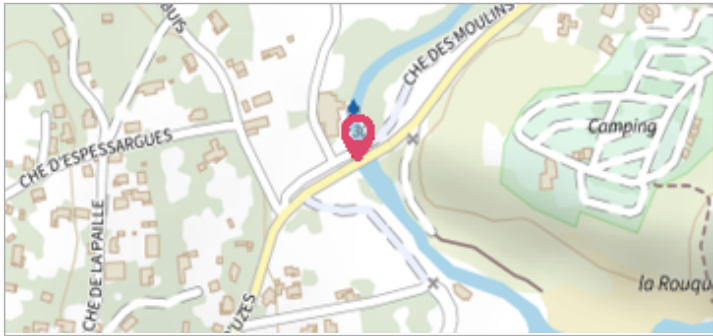
Commune : **ROMORANTIN-LANTHENAY** | Rivière : **La Sauldre**

Rue de Pruniers, station de pompage

2 Repère(s) sur le site

GÉNÉRAL

Unité de gestion : Loire-Allier-Cher-Indre
 Code : DDE41_SAU86_0701 Date de mise à jour : 21/03/2019
 Auteur : SPC LCI



GÉOLOCALISATION

Coordonnées WGS84 : X: 1.73327608 / Y: 47.35569390
 Coordonnées RGF93 (Lambert 93) X: 604384 / Y: 6695806.99
 Coordonnées RGF93 (ETRS89) : X: 1.7332761 / Y: 47.3556939
 Code Hydro: K6--0250 Rive de référence: Droite

1985 Altitude calculée de l'eau : **85.04 m**

Nature de l'inondation : **Débordement de cours d'eau** Nature du repère : **Document écrit**

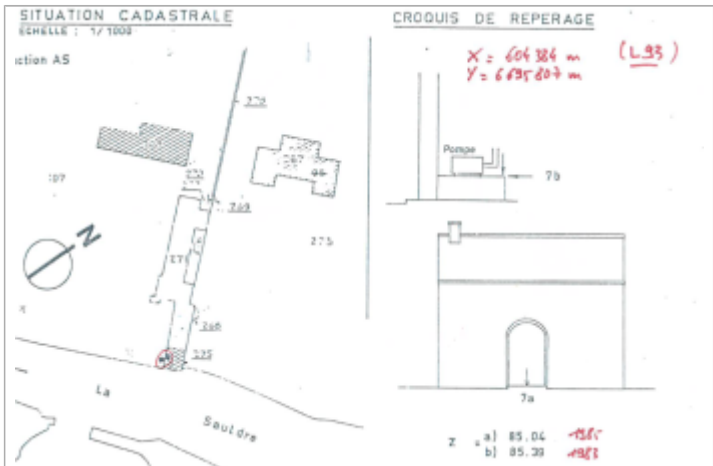
Commentaires : Seuil de la station.

GÉNÉRAL

Code : DDE41_SAU86_0701_01 Date de mise à jour : 22/03/2019
 Auteur : SPC LCI

MARQUE

Visibilité : Non renseigné État du repère : Non renseigné
 Pérennité : Non renseigné



SOURCE DE REPÉRAGE : DÉVIATION DE ROMORANTIN, ÉTUDE HYDRAULIQUE DU FRANCHISSEMENT DE LA SAULDRE, JUIN 1986 - 02/06/1986

Type de repérage : Source bibliographique
 Organisme(s) : DDE 41

NIVELLEMENT D'ORIGINE - 02/06/1986

Méthode : Non renseigné
 Organisme : DDE 41
 Référence nivelée : Marque d'inondation
 Système altimétrique : NGF IGN 1969 (système normal)
 Altitude de la référence (en m) : 85.040 m
 Altitude calculée de l'eau (en m) : 85.04

Croquis de repérage sur le document d'origine (point 7a)