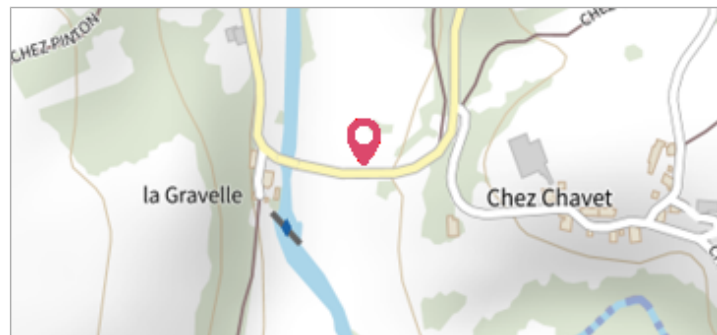
	Commune : SAINT-DOMET La Gravelle	Rivière : La Tardes
		2 Repère(s) sur le site


GÉNÉRAL

Unité de gestion : Loire-Allier-Cher-Indre
Code : LCI_S_4417 **Date de mise à jour :** 25/08/2016
Auteur : SPC LCI





GÉOLOCALISATION

Coordonnées WGS84 : X: 2.31364540 / Y: 46.04282260
Coordonnées RGF93 (Lambert 93) : X: 646923 / Y: 6549460
Coordonnées RGF93 (ETRS89) : X: 2.3136454 / Y: 46.0428226
Code Hydro: K51-0300 **Rive de référence:** Droite

	1960 Nature de l'inondation : Débordement de cours d'eau	Nature du repère : Document écrit
---	---	--

GÉNÉRAL

Code : WEB_R_201903124625 **Date de mise à jour :** 12/03/2019
Auteur : SPC LCI



MARQUE

Maximum de l'inondation : Non renseigné
Visibilité : Non renseigné **État du repère :** Non renseigné
Pérennité : Non renseigné

SOURCE DE REPÉRAGE : AZI TARDES - VOUEIZE - DIREN LIMOUSIN -

Type de repérage : Source bibliographique
Organisme : DIREN Limousin