

Commune : **QUIMPER**Rivière : **Le Steïr****6, place Terre-au-Duc****3**

Repère(s) sur le site


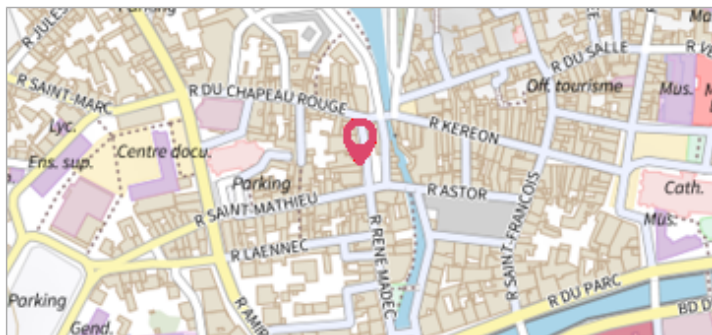
GÉNÉRAL

Unité de gestion : Vilaine-Côtiers Bretons

Code : STEIR_11

Date de mise à jour : 29/04/2023

Auteur : SPC VCB



6, place Terre-au-Duc

GÉOLOCALISATION

Coordonnées WGS84 : X: -4.10635090 / Y: 47.99579800

Coordonnées RGF93 (Lambert 93) X: 170684.45 / Y: 6789991.14

Coordonnées RGF93 (ETRS89) : X: -4.1063509 / Y: 47.995798

Code Hydro: J43-0300

Rive de référence: Droite


**22 janvier 1995**Nature de l'inondation : **Débordement de cours d'eau**Altitude calculée de l'eau : **3.82 m**Nature du repère : **Repère normalisé (décret n°2005-233)****GÉNÉRAL**

Code : STEIR_11_1995

Date de mise à jour :

Auteur : SIVALODET

29/04/2023



6, place Terre-au-Duc - Janvier 1995

MARQUE

Texte : Ville de Quimper - Inondation - Janvier 1995 - Le Steïr

Maximum de l'inondation : Oui

Visibilité : Oui

État du repère : Bon

Pérennité : Longue

Repère calculé : Non

PHEC : Non

SOURCE DE REPÉRAGE : CAMPAGNE DE POSE DE REPÈRES DE CRUES - VILLE DE QUIMPER - SIVALODET - 28/12/2018

Type de repérage : Campagne de terrain post-inondation

REPÈRE NORMALISÉ DE LA CRUE DE JANVIER 1995 - 12/03/2019

Méthode : Nivellement direct

Organisme : GEOMEXPERT

Référence nivelée : Marque d'inondation

Description référence du repère : repère normalisé de la crue de janvier 1995

Système altimétrique : NGF IGN 1969 (système normal)

Altitude de la référence (en m) : 3.820 m

Altitude calculée de l'eau (en m) : 3.82 m