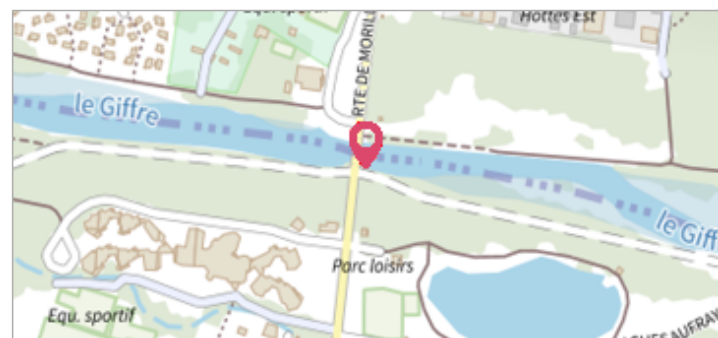
	Commune : <b>MORILLON</b>	Rivière : <b>Le Giffre</b>
	<b>Pont de la RD54</b>	

**2** Repère(s) sur le site

**GÉNÉRAL**

---

**Unité de gestion :** Alpes du Nord  
**Code :** SM3A\_S\_090      **Date de mise à jour :** 06/05/2019  
**Auteur :** SM3A




**GÉOLOCALISATION**

---

**Coordonnées WGS84 :** X: 6.67901920 / Y: 46.08741800  
**Coordonnées RGF93 (Lambert 93) :** X: 984175 / Y: 6560803.01  
**Coordonnées RGF93 (ETRS89) :** X: 6.6790192 / Y: 46.087418  
**Code Hydro:** V01-0400      **Rive de référence:** Gauche



Pont de la RD54

	<b>10 Octobre 1988</b> Nature de l'inondation : <b>Débordement de cours d'eau</b>	Nature du repère : <b>Repère normalisé (décret n°2005-233)</b>

**GÉNÉRAL**

---

**Code :** SM3A\_R\_105      **Date de mise à jour :** 14/03/2019  
**Auteur :** SM3A




Crue du 10/10/1988

**MARQUE**

---

**Texte :** Crue du Giffre du 10/10/1988  
**Maximum de l'inondation :** Oui  
**Visibilité :** Oui      **État du repère :** Bon  
**Pérennité :** Longue

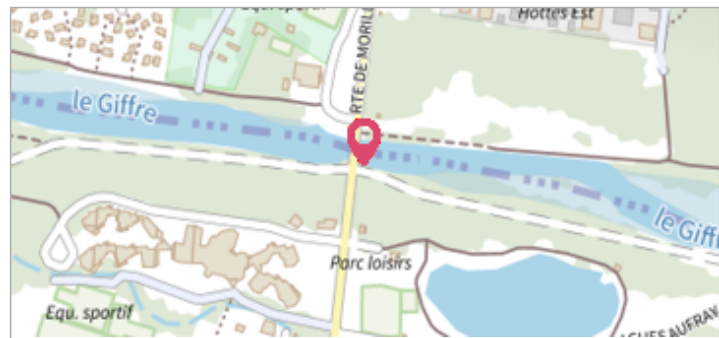
	Commune : <b>MORILLON</b>	Rivière : <b>Le Giffre</b>
	<b>Pont de la RD54</b>	

**2** Repère(s) sur le site

**GÉNÉRAL**

---

**Unité de gestion :** Alpes du Nord  
**Code :** SM3A\_S\_090      **Date de mise à jour :** 06/05/2019  
**Auteur :** SM3A




**GÉOLOCALISATION**

---

**Coordonnées WGS84 :** X: 6.67901920 / Y: 46.08741800  
**Coordonnées RGF93 (Lambert 93) :** X: 984175 / Y: 6560803.01  
**Coordonnées RGF93 (ETRS89) :** X: 6.6790192 / Y: 46.087418  
**Code Hydro:** V01-0400      **Rive de référence:** Gauche



	<b>20 Juillet 2007</b> Nature de l'inondation : <b>Débordement de cours d'eau</b>	Nature du repère : <b>Repère normalisé (décret n°2005-233)</b>

**GÉNÉRAL**

---

**Code :** SM3A\_R\_104      **Date de mise à jour :** 14/03/2019  
**Auteur :** SM3A



**MARQUE**

---

**Texte :** crue du Giffre du 20/7/2007  
**Maximum de l'inondation :** Oui  
**Visibilité :** Oui      **État du repère :** Bon  
**Pérennité :** Longue