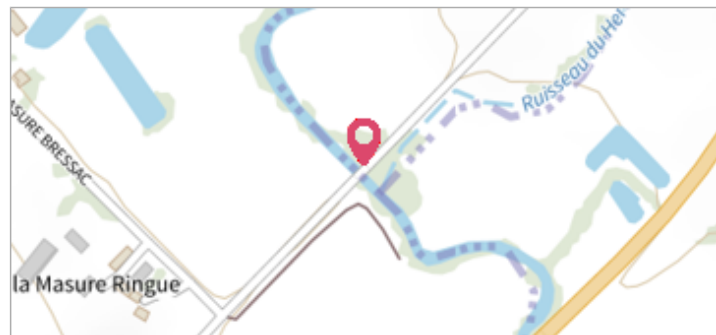

	Commune : <b>POCE-LES-BOIS</b>	Rivière : <b>La Valière</b>
	<b>Amont du pont de la C6 sur la Valière à Pocé les Bois</b>	
<b>Commentaires</b> : Site avec 2 repères IGN anciens (1936 et 1966) non recensés, découverts par le SPC lors d'une visite de contrôle le 17 octobre 2018		<b>2</b> Repère(s) sur le site

<b>GÉNÉRAL</b>	
<b>Unité de gestion</b> : Vilaine-Côtière Bretons	
<b>Code</b> : SPC Pocé-les-Bois C6	<b>Date de mise à jour</b> : 01/03/2019
<b>Auteur</b> : SPC VCB	



<b>GÉOLOCALISATION</b>	
<b>Coordonnées WGS84</b> : X: -1.23161710 / Y: 48.09278270	
<b>Coordonnées RGF93 (Lambert 93)</b> X: 385111.05 / Y: 6785373.71	
<b>Coordonnées RGF93 (ETRS89)</b> : X: -1.2316171 / Y: 48.0927827	
<b>Code Hydro</b> : J7024000	<b>Rive de référence</b> : Droite



	<b>26 Octobre 1966</b>	Altitude calculée de l'eau : <b>non déterminé</b>
	Nature de l'inondation : <b>Débordement de cours d'eau</b>	Nature du repère : <b>Plaque</b>
<b>Commentaires</b> : Repère IGN de la crue du 26 octobre 1966		

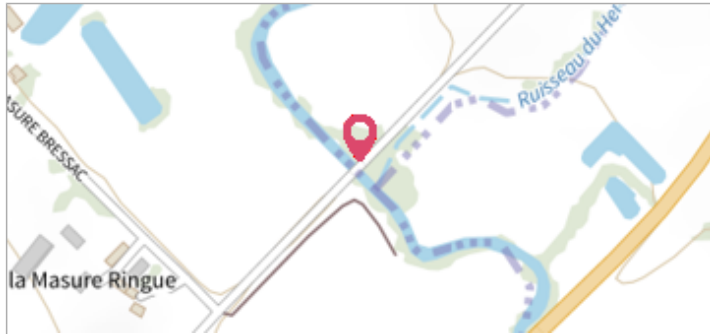
<b>GÉNÉRAL</b>	
<b>Code</b> : SPC Pocé C6_1966	<b>Date de mise à jour</b> :
<b>Auteur</b> : SPC VCB	01/02/2022



<b>MARQUE</b>	
<b>Texte</b> : CRUE 1966	<b>Maximum de l'inondation</b> : Oui
<b>Visibilité</b> : Oui	<b>État du repère</b> : Bon
<b>Pérennité</b> : Longue	<b>Repère calculé</b> : Non
<b>PHEC</b> : Non	

<b>SOURCE DE REPÉRAGE</b> : VISITE TERRAIN SPC VCB - 08/12/2016
---

<b>REPÈRE DE LA CRUE DU 26 OCTOBRE 1966 - 01/01/1987</b>	
<b>Organisme</b> : IGN	
<b>Référence nivelée</b> : Marque d'inondation	
<b>Description référence du repère</b> : Repère de la crue du 26 octobre 1966	
<b>Système altimétrique</b> : NGF IGN 1969 (système normal)	

Commune : **POCE-LES-BOIS**Rivière : **La Valière****Amont du pont de la C6 sur la Valière à Pocé les Bois****Commentaires** : Site avec 2 repères IGN anciens (1936 et 1966) non recensés, découverts par le SPC lors d'une visite de contrôle le 17 octobre 2018**2** Repère(s) sur le site**GÉNÉRAL****Unité de gestion** : Vilaine-Côtiers Bretons**Code** : SPC Pocé-les-Bois C6**Date de mise à jour** : 01/03/2019**Auteur** : SPC VCB

visite de contrôle le 17 octobre 2018 par le SPC VCB - photo des 2 plaques 1936 et 1966

**GÉOLOCALISATION****Coordonnées WGS84** : X: -1.23161710 / Y: 48.09278270**Coordonnées RGF93 (Lambert 93)** X: 385111.05 / Y: 6785373.71**Coordonnées RGF93 (ETRS89)** : X: -1.2316171 / Y: 48.0927827**Code Hydro**: J7024000**Rive de référence**: Droite**4 Janvier 1936**Nature de l'inondation : **Débordement de cours d'eau**Altitude calculée de l'eau : **non déterminé**Nature du repère : **Plaque****Commentaires** : Repère IGN de la crue du 4 janvier 1936**GÉNÉRAL****Code** : SPC Pocé C6\_1936**Date de mise à jour** :**Auteur** : SPC VCB

01/02/2022

**MARQUE****Texte** : CRUE 4 JANVIER 1936**Maximum de l'inondation** : Oui**Visibilité** : Oui**État du repère** : Bon**Pérennité** : Longue**Repère calculé** : Non**PHEC** : Non**SOURCE DE REPÉRAGE** : VISITE TERRAIN SPC VCB - 08/12/2016**REPÈRE DE LA CRUE DU 4 JANVIER 1936 - 01/01/1987****Organisme** : IGN**Référence nivelée** : Marque d'inondation**Description référence du repère** : Repère de la crue du 4 janvier 1936**Système altimétrique** : NGF IGN 1969 (système normal)

visite de contrôle le 17 octobre 2018 par le SPC VCB - photo des 2 plaques 1936 et 1966