

Commune : **SEPPUIS-LE-BAS**Rivière : **La Largue**

Pont sur la Largue - RD 17II

Commentaires : Côté amont, sur culée, rive droite

2

Repère(s) sur le site

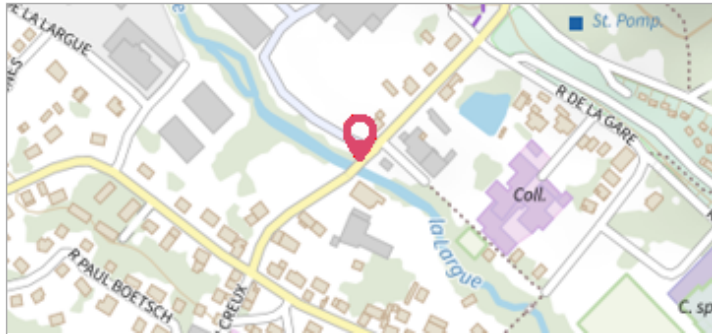
GÉNÉRAL

Unité de gestion : Rhin-Sarre

Code : WEB_S_201902150830

Date de mise à jour : 04/03/2019

Auteur : DDT68



Vue général du site

GÉOLOCALISATION

Coordonnées WGS84 : X: 7.17526570 / Y: 47.53944600

Coordonnées RGF93 (Lambert 93) X: 1013949 / Y: 6723755.03

Coordonnées RGF93 (ETRS89) : X: 7.1752657 / Y: 47.539446

Code Hydro: A11-0200

Rive de référence:


Mai 1983
Nature de l'inondation : **Débordement de cours d'eau**Altitude calculée de l'eau : **372.27 m**Nature du repère : **Plaque**
Commentaires : Le repère est une plaque métallique

GÉNÉRAL

Code : WEB_R_201902183954

Date de mise à jour :

Auteur : DDT68

26/02/2019

MARQUE

Texte : Hautes eaux 1983

Maximum de l'inondation : Oui

Visibilité : Oui



Vue rapprochée du repère

NIVELLEMENT DES PLUS HAUTES EAUX DE LA CRUE DE 1983 - 01/12/1983

Méthode : Inconnue

Commentaires sur le nivellement : Date précise du nivellement inconnue


Référence nivelée : Marque d'inondation

Système altimétrique : NGF IGN 1969 (système normal)

Altitude de la référence (en m) : 372.270 m

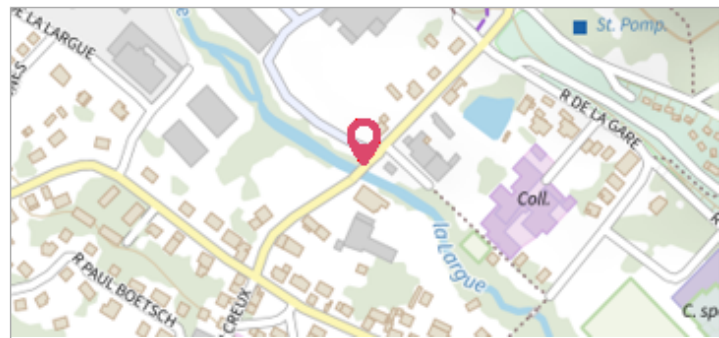
Différence entre le niveau d'eau et la référence (en m) : 0.000 m

Altitude calculée de l'eau (en m) : 372.27

	Commune : SEPPOIS-LE-BAS	Rivière : La Largue
	Pont sur la Largue - RD 17II	
Commentaires : Côté amont, sur culée, rive droite		2 Repère(s) sur le site

GÉNÉRAL


Unité de gestion : Rhin-Sarre
 Code : WEB_S_201902150830 Date de mise à jour : 04/03/2019
 Auteur : DDT68



GÉOLOCALISATION

Coordonnées WGS84 : X: 7.17526570 / Y: 47.53944600
 Coordonnées RGF93 (Lambert 93) X: 1013949 / Y: 6723755.03
 Coordonnées RGF93 (ETRS89) : X: 7.1752657 / Y: 47.539446
 Code Hydro: A11-0200 Rive de référence:



	Mai 1983	Nature de l'inondation : Débordement de cours d'eau	Nature du repère : Plaque
	Commentaires : Le repère est une plaque métallique		

GÉNÉRAL

Code : WEB_R_201902151755 Date de mise à jour : 18/03/2019
 Auteur : DDT68

MARQUE

Texte : Hautes eaux 1983
 Maximum de l'inondation : Oui
 Visibilité : Oui

