

Commune : **AZAY-SUR-INDRE** | Rivière : **L' Indre**

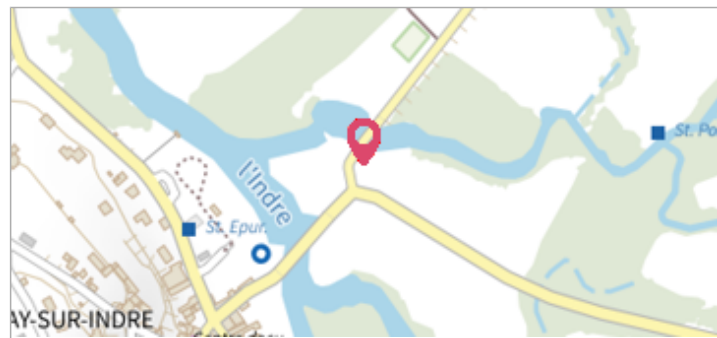
À proximité de l'intersection entre la D10 et la route de la Follaine

Commentaires : Localisation peu précise à partir du document d'origine.

1 Repère(s) sur le site

GÉNÉRAL

Unité de gestion : Loire-Cher-Indre
Code : DDE37_dec82_S_37 **Date de mise à jour :** 12/02/2019
Auteur : SPC LCI



GÉOLOCALISATION

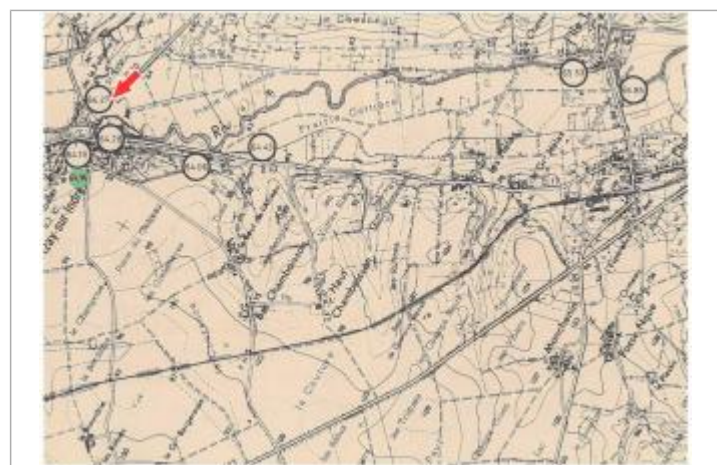
Coordonnées WGS84 : X: 0.94822300 / Y: 47.21019700
Coordonnées RGF93 (Lambert 93) : X: 544716.79 / Y: 6680895.7
Coordonnées RGF93 (ETRS89) : X: 0.948223 / Y: 47.210197
Code Hydro: K7--0260 **Rive de référence:** Droite

Décembre 1982 Altitude calculée de l'eau : **64.27 m**


Nature de l'inondation : **Débordement de cours d'eau** Nature du repère : **Document écrit**

GÉNÉRAL

Code : DDE37_dec82_R_37_1 **Date de mise à jour :** 13/02/2019
Auteur : SPC LCI



Localisation et altitude du repère (flèche rouge) sur le document d'origine (source : DDE 37)



MARQUE

Maximum de l'inondation : Non renseigné
Visibilité : Non renseigné **État du repère :** Non renseigné
Pérennité : Non renseigné **Repère calculé :** Non renseigné
PHEC : Non renseigné

SOURCE DE REPÉRAGE : CARTOGRAPHIE DES REPÈRES DE LA CRUE DE DÉCEMBRE 1982 DE L'INDRE, DE L'AUTOROUTE A10 À LA LIMITE DU DÉPARTEMENT -

Type de repérage : Non renseigné
Organisme : DDE 37

NIVELLEMENT D'ORIGINE

Méthode : Non renseigné
Organisme : DDE 37
Référence nivelée : Marque d'inondation
Système altimétrique : NGF IGN 1969 (système normal)
Altitude de la référence (en m) : 64.270 m
Altitude calculée de l'eau (en m) : 64.27 m