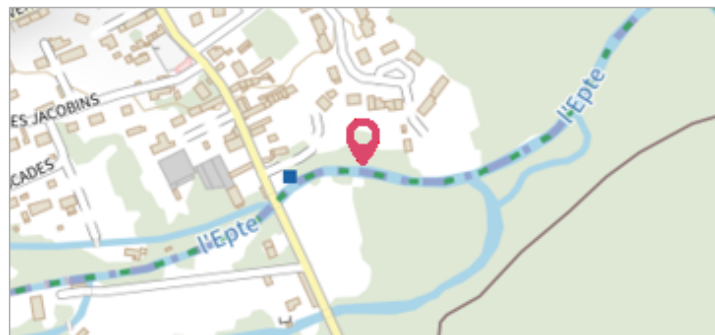
	Commune : GOMMECOURT Allée des Platanes	Rivière : L' Epte
		1 Repère(s) sur le site


GÉNÉRAL

Unité de gestion : Seine aval-Côtièrs Normands
Code : Epte_17_S_0033 **Date de mise à jour :** 02/03/2021
Auteur :




GÉOLOCALISATION

Coordonnées WGS84 : X: 1.58810200 / Y: 49.08109800
Coordonnées RGF93 (Lambert 93) : X: 596855.66 / Y: 6887728.1
Coordonnées RGF93 (ETRS89) : X: 1.588102 / Y: 49.081098
Code Hydro: H31-0400 **Rive de référence:** Droite

	Mars 2001 Nature de l'inondation : Débordement de cours d'eau	Altitude calculée de l'eau : 19.04 m Nature du repère : Document écrit
------------------------------------------------------------------------------------	--------------------------------------------------------------------------------	-----------------------------------------------------------------------------------------

GÉNÉRAL

Code : Epte_17_R_0033_a **Date de mise à jour :** 23/02/2019
Auteur :



MARQUE

Maximum de l'inondation : Oui
Visibilité : Non renseigné **État du repère :** Non renseigné
Pérennité : Non renseigné **Repère calculé :** Non renseigné
PHEC : Non renseigné

SOURCE DE REPÉRAGE : ETUDE PRÉALABLE AU PPRI DE L'EPTÉ DANS LES DÉPARTEMENTS DE L'EURE ET DU VAL D'OISE - 01/01/2002

Type de repérage : Source bibliographique
Organisme : ISL

NIVELLEMENT EFFECTUÉ PAR UN GÉOMÈTRE EXPERT POUR ISL EN 2001-2002 - 01/01/2001

Méthode : Inconnue
Organisme : Cabinet géomètre expert M. Schnellmann (Gisors)
Référence nivelée : Marque d'inondation
Système altimétrique : NGF IGN 1969 (système normal)
Altitude de la référence (en m) : 19.040 m
Altitude calculée de l'eau (en m) : 19.04 m