	Commune : SAINTE-GENEVIEVE-LES-GASNY	Rivière : L' Epte
	09 allée Platanes	

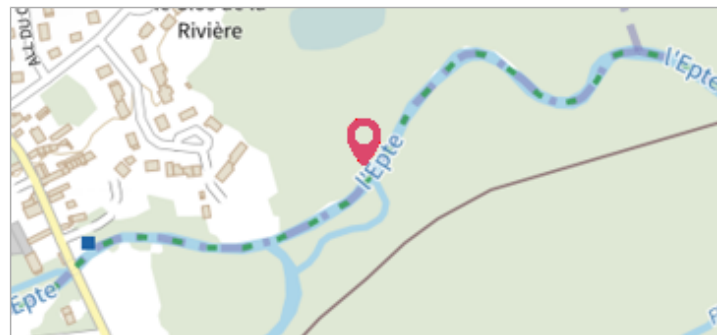
1 Repère(s) sur le site

GÉNÉRAL

Unité de gestion : Seine aval-Côtiers Normands

Code : Epte_17_S_0031 Date de mise à jour : 02/03/2021

Auteur :




GÉOLOCALISATION

Coordonnées WGS84 : X: 1.59067800 / Y: 49.08165900

Coordonnées RGF93 (Lambert 93) X: 597044.94 / Y: 6887787.13

Coordonnées RGF93 (ETRS89) : X: 1.590678 / Y: 49.081659


Code Hydro: H31-0400 Rive de référence: Droite

	Mars 2001	Altitude calculée de l'eau : 19.05 m
	Nature de l'inondation : Débordement de cours d'eau	Nature du repère : Document écrit

GÉNÉRAL

Code : Epte_17_R_0031_a Date de mise à jour : 10/02/2019

Auteur :



MARQUE

Maximum de l'inondation : Oui

Visibilité : Non renseigné État du repère : Non renseigné

Pérennité : Non renseigné Repère calculé : Non renseigné

PHC : Non renseigné

SOURCE DE REPÉRAGE : ETUDE PRÉALABLE AU PPRI DE L'EPTÉ DANS LES DÉPARTEMENTS DE L'EURE ET DU VAL D'OISE - 01/01/2002

Type de repérage : Source bibliographique

Organisme : ISL

NIVELLEMENT EFFECTUÉ PAR UN GÉOMÈTRE EXPERT POUR ISL EN 2001-2002 - 01/01/2001

Méthode : Inconnue

Organisme : Cabinet géomètre expert M. Schnellmann (Gisors)

Commentaires sur le nivellement : Dans la propriété

Référence nivelée : Marque d'inondation

Système altimétrique : NGF IGN 1969 (système normal)

Altitude de la référence (en m) : 19.050 m

Altitude calculée de l'eau (en m) : 19.05