	Commune : <b>LAVOYE</b>	Rivière : <b>L' Hardillon</b>
	<b>Pont de la D165a, rive droite</b>	
<b>Commentaires :</b> Repère posé par l'Entente Oise-Aisne		<b>2</b> Repère(s) sur le site

**GÉNÉRAL**

---


**Unité de gestion :** Bassins du Nord  
**Code :** WEB\_S\_201901314439    **Date de mise à jour :** 23/06/2021  
**Auteur :** E. Baradel - EntenteOA



**GÉOLOCALISATION**

---


**Coordonnées WGS84 :** X: 5.13874100 / Y: 49.04528200  
**Coordonnées RGF93 (Lambert 93) X:** 856340 / **Y:** 6884940.01  
**Coordonnées RGF93 (ETRS89) :** X: 5.138741 / Y: 49.045282  
**Code Hydro:** H1017000    **Rive de référence:** Non renseigné

	<b>Date inconnue ou approximative</b>
	Nature de l'inondation : <b>Débordement de cours d'eau</b> Nature du repère : <b>Repère normalisé (décret n°2005-233)</b>

**GÉNÉRAL**

---


**Code :** WEB\_R\_201901314458    **Date de mise à jour :** 24/07/2025  
**Auteur :** E. Baradel - EntenteOA



**MARQUE**

---

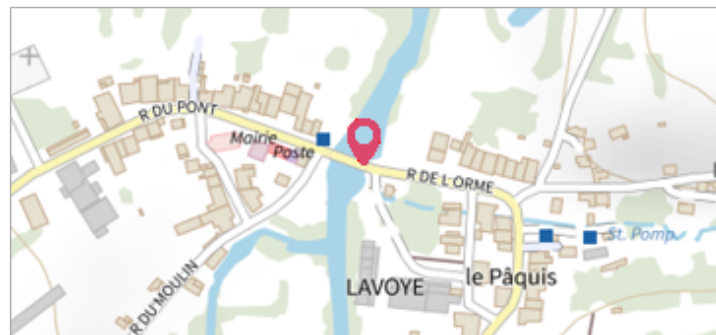
**Texte :** Repère de crue  
**Visibilité :** Oui    **État du repère :** Bon  
**Pérennité :** Longue

	Commune : <b>LAVOYE</b>	Rivière : <b>L' Hardillon</b>
	<b>Pont de la D165a, rive droite</b>	
<b>Commentaires :</b> Repère posé par l'Entente Oise-Aisne		<b>2</b> Repère(s) sur le site

**GÉNÉRAL**

---


**Unité de gestion :** Bassins du Nord  
**Code :** WEB\_S\_201901314439    **Date de mise à jour :** 23/06/2021  
**Auteur :** E. Baradel - EntenteOA



**GÉOLOCALISATION**

---


**Coordonnées WGS84 :** X: 5.13874100 / Y: 49.04528200  
**Coordonnées RGF93 (Lambert 93) X:** 856340 / **Y:** 6884940.01  
**Coordonnées RGF93 (ETRS89) :** X: 5.138741 / Y: 49.045282  
**Code Hydro:** H1017000    **Rive de référence:** Non renseigné

	<b>Date inconnue ou approximative</b>
	Nature de l'inondation : <b>Débordement de cours d'eau</b> Nature du repère : <b>Repère normalisé (décret n°2005-233)</b>

**GÉNÉRAL**

---

**Code :** Rive Droite Pont D16    **Date de mise à jour :** 24/07/2025  
**Auteur :** E. Baradel - EntenteOA



**MARQUE**

---

**Texte :** Repère de crue Rive Droite Pont D165a  
**Visibilité :** Non renseigné    **État du repère :** Bon  
**Pérennité :** Longue    **Repère calculé :** Non renseigné  
**PHEC :** Non renseigné