Commune : **JANVILLE**

Salle des fête, Ile Jean Lenoble

3 Repère(s) sur le site

GÉNÉRAL

Unité de gestion : Oise-Aisne
Code : WEB_S_201901310703 **Date de mise à jour :** 23/06/2021
Auteur : E. Baradel - EntenteOA

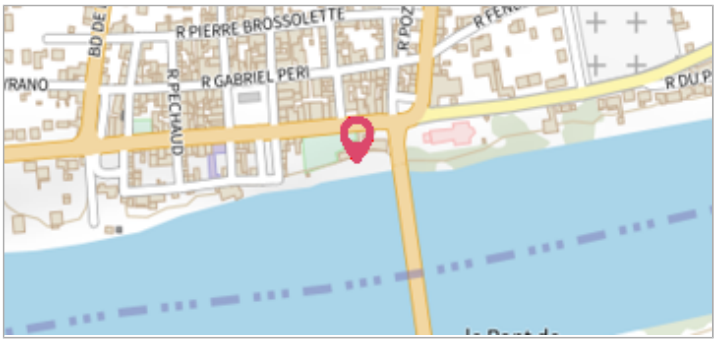

GÉOLOCALISATION

Coordonnées WGS84 : X: 2.86277170 / Y: 49.45643600
Coordonnées RGF93 (Lambert 93) X: 690047 / Y: 6928567
Coordonnées RGF93 (ETRS89) : X: 2.8627717 / Y: 49.456436

1993

Nature de l'inondation : **Débordement de cours d'eau** Nature du repère :

GÉNÉRAL

Code : WEB_R_201901310727 **Date de mise à jour :** 09/07/2021
Auteur : E. Baradel - EntenteOA

MARQUE

Texte : Repère de crue
Pérennité : Longue **État du repère :** Bon
PHEC : Non renseigné **Repère calculé :** Non renseigné

Commune : **JANVILLE**

Salle des fête, Ile Jean Lenoble

3 Repère(s) sur le site

GÉNÉRAL

Unité de gestion : Oise-Aisne
Code : WEB_S_201901310703 **Date de mise à jour :** 23/06/2021
Auteur : E. Baradel - EntenteOA

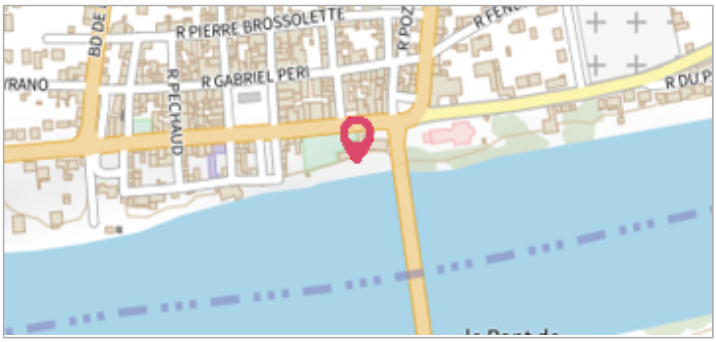

GÉOLOCALISATION

Coordonnées WGS84 : X: 2.86277170 / Y: 49.45643600
Coordonnées RGF93 (Lambert 93) X: 690047 / Y: 6928567
Coordonnées RGF93 (ETRS89) : X: 2.8627717 / Y: 49.456436

Décembre 1993

Altitude calculée de l'eau : **34.87 m**

Nature de l'inondation : **Débordement de cours d'eau**

Nature du repère : **Repère normalisé (décret n°2005-233)**

GÉNÉRAL

Code : Janville **Date de mise à jour :** 09/07/2021
Auteur : E. Baradel - EntenteOA

MARQUE

Texte : Crue décembre 1993
Maximum de l'inondation : Oui
Visibilité : Non renseigné **État du repère :** Bon
Pérennité : Non renseigné **Repère calculé :** Non renseigné
PHEC : Non renseigné

REPÈRE DE LA CRUE DE 1993 - 27/08/2011

Méthode : GPS
Organisme : Entente Oise-Aisne
Référence nivelée : Marque d'inondation
Description référence du repère : Hauteur d'eau 0.59 m
Système altimétrique : NGF IGN 1969 (système normal)
Altitude de la référence (en m) : 34.870 m
Différence entre le niveau d'eau et la référence (en m) : 0.000 m
Altitude calculée de l'eau (en m) : 34.87

Commune : **JANVILLE**

Salle des fête, Ile Jean Lenoble

3 Repère(s) sur le site

GÉNÉRAL

Unité de gestion : Oise-Aisne
Code : WEB_S_201901310703 **Date de mise à jour :** 23/06/2021
Auteur : E. Baradel - EntenteOA

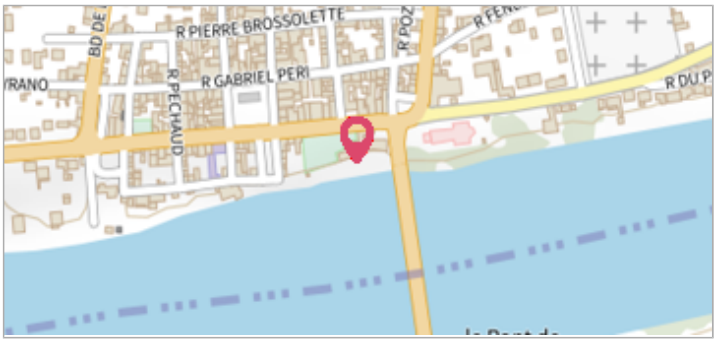

GÉOLOCALISATION

Coordonnées WGS84 : X: 2.86277170 / Y: 49.45643600
Coordonnées RGF93 (Lambert 93) X: 690047 / Y: 6928567
Coordonnées RGF93 (ETRS89) : X: 2.8627717 / Y: 49.456436

Février 1995

Altitude calculée de l'eau : **34.97 m**

Nature de l'inondation : **Débordement de cours d'eau**

Nature du repère : **Repère normalisé (décret n°2005-233)**

GÉNÉRAL

Code : WEB_R_202106042308 **Date de mise à jour :** 09/07/2021
Auteur : E. Baradel - EntenteOA

MARQUE

Texte : Repère de crue 1995
Maximum de l'inondation : Oui
Visibilité : Oui **État du repère :** Bon
Pérennité : Longue

FÉVRIER 1995 - 27/08/2010

Méthode : GPS
Référence nivelée : Marque d'inondation
Description référence du repère : Hauteur d'eau 0.69 m
Système altimétrique : NGF IGN 1969 (système normal)
Altitude de la référence (en m) : 34.970 m
Différence entre le niveau d'eau et la référence (en m) : 0.000 m
Altitude calculée de l'eau (en m) : 34.97