

Commune : **JANVILLE** | **Pile du Pont Rive Droite**

**3** Repère(s) sur le site

**GÉNÉRAL**

Unité de gestion : Bassins du Nord  
 Code : WEB\_S\_201901310525 Date de mise à jour : 23/06/2021  
 Auteur : E. Baradel - EntenteOA




**GÉOLOCALISATION**

Coordonnées WGS84 : X: 2.86140830 / Y: 49.45586800  
 Coordonnées RGF93 (Lambert 93) X: 689948 / Y: 6928503.98  
 Coordonnées RGF93 (ETRS89) : X: 2.8614083 / Y: 49.455868

**Février 1995** Altitude calculée de l'eau : **34.97 m**  
 Nature de l'inondation : **Débordement de cours d'eau** Nature du repère : **Repère normalisé (décret n°2005-233)**

**GÉNÉRAL**

Code : WEB\_R\_202104282511 Date de mise à jour : 09/07/2021  
 Auteur : E. Baradel - EntenteOA



**MARQUE**

Texte : Crue février 1995  
 Maximum de l'inondation : Oui  
 Visibilité : Oui État du repère : Bon  
 Pérennité : Longue

**REPÈRE DE LA CRUE DE 1995 - 30/05/2011**

Méthode : Inconnue  
 Référence nivelée : Marque d'inondation  
 Description référence du repère : Hauteur d'eau 1.62 m  
 Système altimétrique : NGF IGN 1969 (système normal)  
 Altitude de la référence (en m) : 34.970 m  
 Différence entre le niveau d'eau et la référence (en m) : 0.000 m  
 Altitude calculée de l'eau (en m) : 34.97

Commune : **JANVILLE** | **Pile du Pont Rive Droite**

**3** Repère(s) sur le site

**GÉNÉRAL**

Unité de gestion : Bassins du Nord  
 Code : WEB\_S\_201901310525 Date de mise à jour : 23/06/2021  
 Auteur : E. Baradel - EntenteOA




**GÉOLOCALISATION**

Coordonnées WGS84 : X: 2.86140830 / Y: 49.45586800  
 Coordonnées RGF93 (Lambert 93) X: 689948 / Y: 6928503.98  
 Coordonnées RGF93 (ETRS89) : X: 2.8614083 / Y: 49.455868

**Février 1995** | Altitude calculée de l'eau : **34.97 m**  
 Nature de l'inondation : **Débordement de cours d'eau** | Nature du repère : **Repère normalisé (décret n°2005-233)**

**GÉNÉRAL**

Code : WEB\_R\_202106042727 Date de mise à jour : 09/07/2021  
 Auteur : E. Baradel - EntenteOA



**MARQUE**

Texte : Repère de crue 1995  
 Maximum de l'inondation : Oui  
 Visibilité : Oui État du repère : Bon  
 Pérennité : Longue

**FÉVRIER 1995 - 27/08/2010**

Méthode : GPS  
 Référence nivelée : Marque d'inondation  
 Description référence du repère : Hauteur d'eau 1.62 m  
 Système altimétrique : NGF IGN 1969 (système normal)  
 Altitude de la référence (en m) : 34.970 m  
 Différence entre le niveau d'eau et la référence (en m) : 0.000 m  
 Altitude calculée de l'eau (en m) : 34.97

Commune : **JANVILLE**

**Pile du Pont Rive Droite**

**3** Repère(s) sur le site

**GÉNÉRAL**

Unité de gestion : Bassins du Nord  
 Code : WEB\_S\_201901310525      Date de mise à jour : 23/06/2021  
 Auteur : E. Baradel - EntenteOA



**GÉOLOCALISATION**


Coordonnées WGS84 : X: 2.86140830 / Y: 49.45586800  
 Coordonnées RGF93 (Lambert 93) X: 689948 / Y: 6928503.98  
 Coordonnées RGF93 (ETRS89) : X: 2.8614083 / Y: 49.455868

**Décembre 1993**      Altitude calculée de l'eau : **34.87 m**

Nature de l'inondation : **Débordement de cours d'eau**      Nature du repère : **Repère normalisé (décret n°2005-233)**

**GÉNÉRAL**

Code : WEB\_R\_201901310552      Date de mise à jour : 09/07/2021  
 Auteur : E. Baradel - EntenteOA



**MARQUE**

Texte : Repère de crue 1993  
 Maximum de l'inondation : Oui  
 Visibilité : Oui      État du repère : Bon  
 Pérennité : Longue

**DÉCEMBRE 1993 - 27/08/2010**

Méthode : GPS  
 Organisme : Entente Oise-Aisne  
 Référence nivelée : Marque d'inondation  
 Description référence du repère : hauteur d'eau 1.52 m  
 Système altimétrique : NGF IGN 1969 (système normal)  
 Altitude de la référence (en m) : 34.870 m  
 Différence entre le niveau d'eau et la référence (en m) : 0.000 m  
 Altitude calculée de l'eau (en m) : 34.87