



Commune : SAINT-DIZIER

route nationale n°67 rive droite

Commentaires : ancien repère existant

4

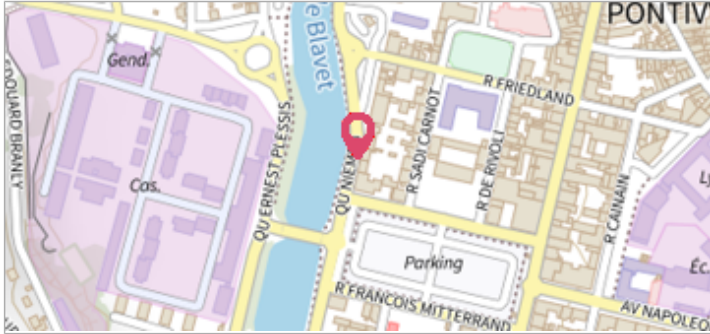
Repère(s) sur le site

GÉNÉRAL

Unité de gestion : Seine amont-Marne amont

Code : WEB_S_201901293240 Date de mise à jour : 18/03/2019

Auteur : SPC SAMA



GÉOLOCALISATION

Coordonnées WGS84 : X: 4.95462719 / Y: 48.63342270

Coordonnées RGF93 (Lambert 93) X: 844017.84 / Y: 6838809.11

Coordonnées RGF93 (ETRS89) : X: 4.9546272 / Y: 48.6334227



26 janvier 1850

Nature de l'inondation :

GÉNÉRAL

Code : WEB_R_201901293415

Date de mise à jour :

Auteur : SPC SAMA

18/03/2019

MARQUE



Commune : SAINT-DIZIER

route nationale n°67 rive droite

Commentaires : ancien repère existant

4

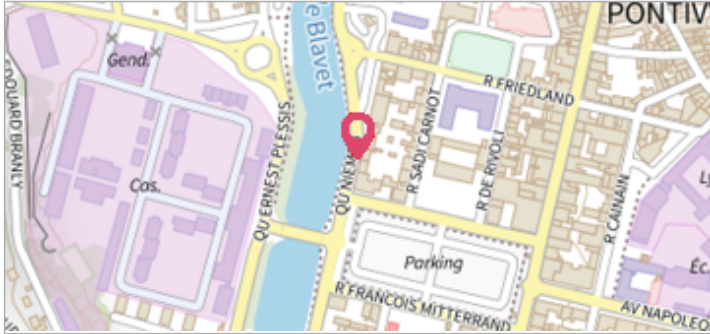
Repère(s) sur le site

GÉNÉRAL

Unité de gestion : Seine amont-Marne amont

Code : WEB_S_201901293240 Date de mise à jour : 18/03/2019

Auteur : SPC SAMA



GÉOLOCALISATION

Coordonnées WGS84 : X: 4.95462719 / Y: 48.63342270

Coordonnées RGF93 (Lambert 93) X: 844017.84 / Y: 6838809.11

Coordonnées RGF93 (ETRS89) : X: 4.9546272 / Y: 48.6334227



Février 1844

Nature de l'inondation :

GÉNÉRAL

Code : WEB_R_201901293332

Date de mise à jour :

Auteur : SPC SAMA

18/03/2019

MARQUE



Commune : SAINT-DIZIER

route nationale n°67 rive droite

Commentaires : ancien repère existant

4

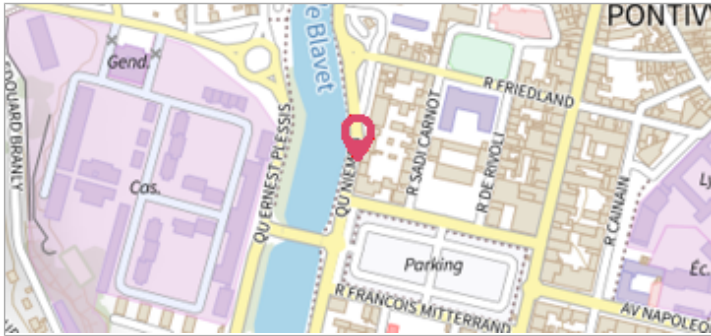
Repère(s) sur le site

GÉNÉRAL

Unité de gestion : Seine amont-Marne amont

Code : WEB_S_201901293240 Date de mise à jour : 18/03/2019

Auteur : SPC SAMA



GÉOLOCALISATION

Coordonnées WGS84 : X: 4.95462719 / Y: 48.63342270

Coordonnées RGF93 (Lambert 93) X: 844017.84 / Y: 6838809.11

Coordonnées RGF93 (ETRS89) : X: 4.9546272 / Y: 48.6334227



1er janvier 1844

Nature de l'inondation :

GÉNÉRAL

Code : WEB_R_201901293303

Date de mise à jour :

Auteur : SPC SAMA

18/03/2019

MARQUE



Commune : SAINT-DIZIER

route nationale n°67 rive droite

Commentaires : ancien repère existant

4

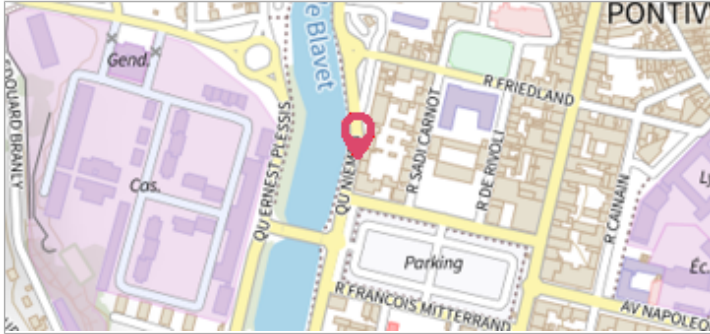
Repère(s) sur le site

GÉNÉRAL

Unité de gestion : Seine amont-Marne amont

Code : WEB_S_201901293240 Date de mise à jour : 18/03/2019

Auteur : SPC SAMA



GÉOLOCALISATION

Coordonnées WGS84 : X: 4.95462719 / Y: 48.63342270

Coordonnées RGF93 (Lambert 93) X: 844017.84 / Y: 6838809.11

Coordonnées RGF93 (ETRS89) : X: 4.9546272 / Y: 48.6334227



1910

Nature de l'inondation :

GÉNÉRAL

Code : WEB_R_201901293440

Date de mise à jour :

Auteur : SPC SAMA

02/09/2022

MARQUE