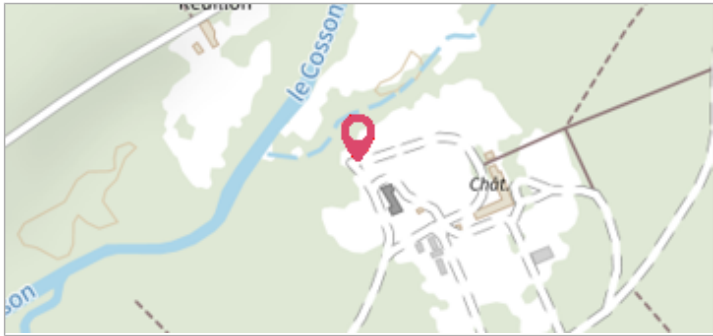
 Commune : **EURVILLE-BIENVILLE** |

ecluse n°53

1 Repère(s) sur le site


GÉNÉRAL

Unité de gestion : Seine amont-Marne amont
Code : WEB_S_201901292836 **Date de mise à jour :** 18/03/2019
Auteur : SPC SAMA




GÉOLOCALISATION

Coordonnées WGS84 : X: 5.04322314 / Y: 48.57179960
Coordonnées RGF93 (Lambert 93) : X: 850721.45 / Y: 6832125.96
Coordonnées RGF93 (ETRS89) : X: 5.0432231 / Y: 48.5717996

 **1910**
Nature de l'inondation :

GÉNÉRAL

Code : WEB_R_201901292853 **Date de mise à jour :**
Auteur : SPC SAMA 02/09/2022



MARQUE
