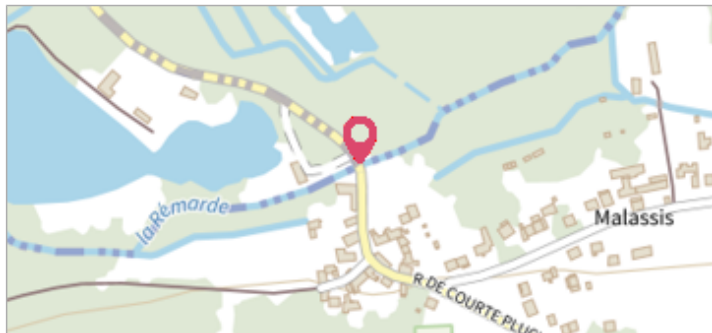


Commune : **BREUILLET**Rivière : **La Rémarde****Pont de la Boissière-Aval**

Commentaires : Ouvrage fréquemment en charge même pour des crues moyennes de la Rémarde. Les maxima de hauteur atteints y sont facilement visualisables sur la face aval de l'ouvrage.

2 Repère(s) sur le site**GÉNÉRAL****Unité de gestion :** Seine moyenne-Yonne-Loing**Code :** REMA_08**Date de mise à jour :** 18/01/2023**Auteur :** Syndicat de l'Orge


Pont de la Boissière à Breuillet (91)

GÉOLOCALISATION**Coordonnées WGS84 :** X: 2.15330030 / Y: 48.57726400**Coordonnées RGF93 (Lambert 93) :** X: 637542.65 / Y: 6831118.16**Coordonnées RGF93 (ETRS89) :** X: 2.1533003 / Y: 48.577264**Code Hydro:** F46-0410**Rive de référence:****12 février 2018**Nature de l'inondation : **Débordement de cours d'eau**Altitude calculée de l'eau : **56.37 m**Nature du repère : **Laisse d'inondation****Commentaires :** Marque du niveau max sur la face aval de l'ouvrage.**GÉNÉRAL****Code :** WEB_R_201901210902**Date de mise à jour :****Auteur :** Syndicat de l'Orge

18/01/2023

MARQUE**Texte :** Trace laissée sur le béton de la face aval du pont**Maximum de l'inondation :** Oui**Visibilité :** Non**Pérennité :** Aucune**SOURCE DE REPÉRAGE :** SYNDICATDELORGE_FC - 13/06/2018**Type de repérage :** Campagne de terrain post-inondation**NIVELLEMENT POST-INONDATION - 12/02/2018****Méthode :** Nivellement direct**Commentaires sur le nivellement :** Nivellement de la référence effectué par JM Albertalli**Référence nivelée :** Autre type de référence**Description référence du repère :** Rebord béton du pont de la Boissière coté aval**Système altimétrique :** NGF IGN 1969 (système normal)**Altitude de la référence (en m) :** 56.670 m**Différence entre le niveau d'eau et la référence (en m) :** -0.300 m**Altitude calculée de l'eau (en m) :** 56.37

Marque d'humidité sur la face aval du pont.

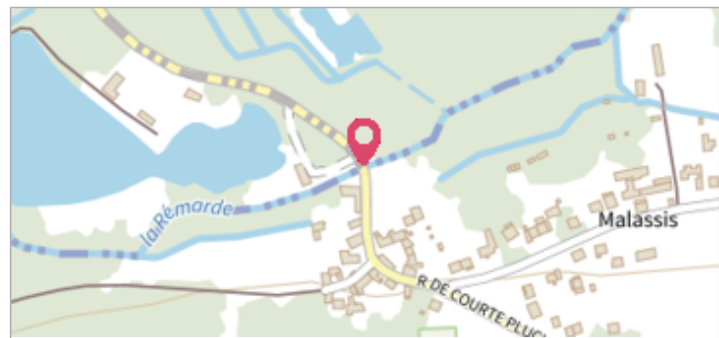
	Commune : BREUILLET	Rivière : La Rémarde
<h2>Pont de la Boissière-Aval</h2>		

Commentaires : Ouvrage fréquemment en charge même pour des crues moyennes de la Rémarde. Les maxima de hauteur atteints y sont facilement visualisables sur la face aval de l'ouvrage.

2 Repère(s) sur le site

GÉNÉRAL


Unité de gestion : Seine moyenne-Yonne-Loing
Code : REMA_08 **Date de mise à jour :** 18/01/2023
Auteur : Syndicat de l'Orge



Pont de la Boissière à Breuillet (91)

GÉOLOCALISATION

Coordonnées WGS84 : X: 2.15330030 / Y: 48.57726400
Coordonnées RGF93 (Lambert 93) : X: 637542.65 / Y: 6831118.16
Coordonnées RGF93 (ETRS89) : X: 2.1533003 / Y: 48.577264
Code Hydro: F46-0410 **Rive de référence:**

	13 juin 2018	Altitude calculée de l'eau : 56.45 m
Nature de l'inondation : Débordement de cours d'eau		Nature du repère : Laisse d'inondation

Commentaires : Campagne de relevés de repères de crue effectuée le 13 juin 2018 sur le tronçon aval de la Rémarde.

GÉNÉRAL

Code : WEB_R_201901180150 **Date de mise à jour :** 18/01/2023
Auteur : Syndicat de l'Orge



Marque de la laisse et position de la mire mesurant la différence entre le niveau max de la crue et le dessus du rebord du pont.

MARQUE

Texte : Trace laissée sur le béton de la face aval du pont
Maximum de l'inondation : Oui
Visibilité : Oui
Pérennité : Aucune

SOURCE DE REPÉRAGE : SYNDICATDELORGE_FC - 13/06/2018
Type de repérage : Campagne de terrain post-inondation

NIVELLEMENT POST-INONDATION - 13/06/2018

Méthode : Nivellement direct
Référence nivelée : Marque d'inondation
Description référence du repère : Rebord supérieur du pont
Système altimétrique : NGF IGN 1969 (système normal)
Altitude de la référence (en m) : 56.670 m
Différence entre le niveau d'eau et la référence (en m) : -0.220 m
Altitude calculée de l'eau (en m) : 56.45