

Commune : **LABEAUME** | Rivière : **La Baume**


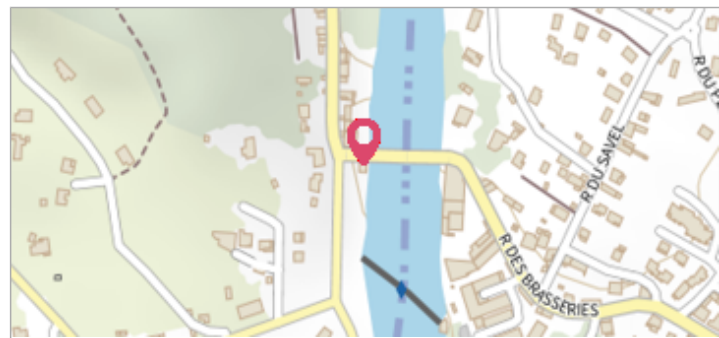
**Pile de la Bigournette, D4**

**Commentaires :** Façade sud, côté opposé au pont de Ruoms

**1** Repère(s) sur le site

**GÉNÉRAL**

**Unité de gestion :** Ardèche  
**Code :** ARD\_LABE\_S03      **Date de mise à jour :** 02/01/2019  
**Auteur :** EPTB Ardèche



**GÉOLOCALISATION**


**Coordonnées WGS84 :** X: 4.33362600 / Y: 44.45667000  
**Coordonnées RGF93 (Lambert 93)** X: 806103.13 / Y: 6373964.68  
**Coordonnées RGF93 (ETRS89)** : X: 4.333626 / Y: 44.45667  
**Code Hydro:** V5030500      **Rive de référence:** Droite

**22 septembre 1992**      Altitude calculée de l'eau : **110.94 m**

Nature de l'inondation : **Débordement de cours d'eau**      Nature du repère : **Laisse d'inondation**

**GÉNÉRAL**

**Code :** ARD\_LABE\_S03\_1992      **Date de mise à jour :** 03/01/2019  
**Auteur :** EPTB Ardèche



**MARQUE**

**Maximum de l'inondation :** Oui  
**Visibilité :** Non      **État du repère :** Non renseigné  
**Pérennité :** Aucune      **Repère calculé :** Non renseigné  
**PHEC :** Non renseigné

**SOURCE DE REPÉRAGE : RECENSEMENT DE REPÈRES DE CRUES DE L'EPTB DE L'ARDÈCHE -**

**Type de repérage :** Non renseigné  
**Organisme(s) :** EPTB de l'Ardèche

**NIVELLEMENT D'ORIGINE**

**Méthode :** Non renseigné  
**Organisme :** EPTB de l'Ardèche  
**Référence nivelée :** Marque d'inondation  
**Système altimétrique :** NGF IGN 1969 (système normal)  
**Altitude de la référence (en m) :** 110.940 m  
**Altitude calculée de l'eau (en m) :** 110.94 m