

Commune : **VOGUE**Rivière : **L' Ardèche****D579A, pont SNCF****Commentaires :** Sur la culée**4**

Repère(s) sur le site

GÉNÉRAL**Unité de gestion :** Ardèche**Code :** ARD_VOGU_S03**Date de mise à jour :** 02/01/2019**Auteur :** EPTB Ardèche

Vue du site

GÉOLOCALISATION**Coordonnées WGS84 :** X: 4.41418600 / Y: 44.54484700**Coordonnées RGF93 (Lambert 93) :** X: 812336.39 / Y: 6383869.72**Coordonnées RGF93 (ETRS89) :** X: 4.414186 / Y: 44.544847**Code Hydro :** V50-0400**Rive de référence :** Gauche**22 Septembre 1890**Nature de l'inondation : **Débordement de cours d'eau**Altitude calculée de l'eau : **155.99 m**Nature du repère : **Repère normalisé (décret n°2005-233)****GÉNÉRAL****Code :** ARD_VOGU_S03_1890**Date de mise à jour :****Auteur :** EPTB Ardèche

13/11/2021

MARQUE**Maximum de l'inondation :** Oui**Visibilité :** Oui**État du repère :** Bon**Pérennité :** Longue**Repère calculé :** Non renseigné**PHEC :** Non renseigné**SOURCE DE REPÉRAGE : RECENSEMENT DE REPÈRES DE CRUES DE L'EPTB DE L'ARDÈCHE -****Type de repérage :** Non renseigné**Organisme :** EPTB de l'Ardèche**NIVELLEMENT D'ORIGINE****Méthode :** Non renseigné**Organisme :** EPTB de l'Ardèche**Référence nivelée :** Marque d'inondation**Système altimétrique :** NGF IGN 1969 (système normal)**Altitude de la référence (en m) :** 155.990 m**Altitude calculée de l'eau (en m) :** 155.99

Vue du repère



Commune : **VOGUE**

Rivière : **L' Ardèche**

D579A, pont SNCF

Commentaires : Sur la culée

4

Repère(s) sur le site

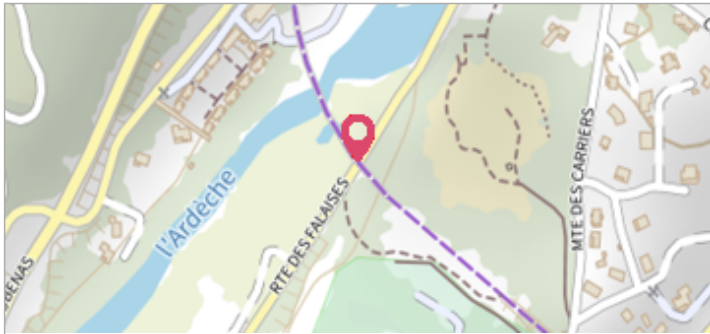
GÉNÉRAL

Unité de gestion : Ardèche

Code : ARD_VOGU_S03

Auteur : EPTB Ardèche

Date de mise à jour : 02/01/2019



Vue du site

GÉOLOCALISATION

Coordonnées WGS84 : X: 4.41418600 / Y: 44.54484700

Coordonnées RGF93 (Lambert 93) X: 812336.39 / Y: 6383869.72

Coordonnées RGF93 (ETRS89) : X: 4.414186 / Y: 44.544847

Code Hydro: V50-0400

Rive de référence: Gauche



22 Septembre 1992

Nature de l'inondation : **Débordement de cours d'eau**

Altitude calculée de l'eau : **151.66 m**

Nature du repère : **Repère normalisé (décret n°2005-233)**

GÉNÉRAL

Code : ARD_VOGU_S03_1992

Auteur : EPTB Ardèche

Date de mise à jour :

13/11/2021

MARQUE

Maximum de l'inondation : Oui

Visibilité : Oui

Pérennité : Longue

PHEC : Non renseigné

État du repère : Bon

Repère calculé : Non renseigné

SOURCE DE REPÉRAGE : RECENSEMENT DE REPÈRES DE CRUES DE L'EPTB DE L'ARDÈCHE -

Type de repérage : Non renseigné

Organisme : EPTB de l'Ardèche

NIVELLEMENT D'ORIGINE

Méthode : Non renseigné

Organisme : EPTB de l'Ardèche

Référence nivelée : Marque d'inondation


Système altimétrique : NGF IGN 1969 (système normal)

Altitude de la référence (en m) : 151.660 m

Altitude calculée de l'eau (en m) : 151.66



Vue du repère

	Commune : VOGUE	Rivière : L' Ardèche
	D579A, pont SNCF	
Commentaires : Sur la culée		4 Repère(s) sur le site

GÉNÉRAL


Unité de gestion : Ardèche
Code : ARD_VOGU_S03 **Date de mise à jour :** 02/01/2019
Auteur : EPTB Ardèche



GÉOLOCALISATION

Coordonnées WGS84 : X: 4.41418600 / Y: 44.54484700
Coordonnées RGF93 (Lambert 93) : X: 812336.39 / Y: 6383869.72
Coordonnées RGF93 (ETRS89) : X: 4.414186 / Y: 44.544847
Code Hydro: V50-0400 **Rive de référence:** Gauche



	22 Septembre 1890 Nature de l'inondation : Débordement de cours d'eau	Altitude calculée de l'eau : 155.99 m Nature du repère : Plaque

GÉNÉRAL

Code : ARD_VOGU_S03_1890b **Date de mise à jour :** 13/11/2021
Auteur : EPTB Ardèche



MARQUE

Maximum de l'inondation : Oui
Visibilité : Oui **État du repère :** Mauvais
Pérennité : Moyenne **Repère calculé :** Non renseigné
PHEC : Non renseigné

SOURCE DE REPÉRAGE : RECENSEMENT DE REPÈRES DE CRUES DE L'EPTB DE L'ARDÈCHE -

Type de repérage : Non renseigné
Organisme : EPTB de l'Ardèche

NIVELLEMENT D'ORIGINE

Méthode : Non renseigné
Organisme : EPTB de l'Ardèche
Référence nivelée : Marque d'inondation
Système altimétrique : NGF IGN 1969 (système normal)
Altitude de la référence (en m) : 155.990 m
Altitude calculée de l'eau (en m) : 155.99

Commune : **VOGUE**Rivière : **L' Ardèche****D579A, pont SNCF****Commentaires :** Sur la culée**4**

Repère(s) sur le site

GÉNÉRAL**Unité de gestion :** Ardèche**Code :** ARD_VOGU_S03**Auteur :** EPTB Ardèche**Date de mise à jour :** 02/01/2019

Vue du site

GÉOLOCALISATION**Coordonnées WGS84 :** X: 4.41418600 / Y: 44.54484700**Coordonnées RGF93 (Lambert 93) :** X: 812336.39 / Y: 6383869.72**Coordonnées RGF93 (ETRS89) :** X: 4.414186 / Y: 44.544847**Code Hydro:** V50-0400**Rive de référence:** Gauche**22 Septembre 1992**Nature de l'inondation : **Débordement de cours d'eau**Altitude calculée de l'eau : **151.66 m**Nature du repère : **Plaque****GÉNÉRAL****Code :** ARD_VOGU_S03_1992b**Auteur :** EPTB Ardèche**Date de mise à jour :**

13/11/2021

MARQUE**Maximum de l'inondation :** Oui**Visibilité :** Oui**Pérennité :** Longue**PHEC :** Non renseigné**État du repère :** Moyen**Repère calculé :** Non renseigné**SOURCE DE REPÉRAGE : RECENSEMENT DE REPÈRES DE CRUES DE L'EPTB DE L'ARDÈCHE -****Type de repérage :** Non renseigné**Organisme :** EPTB de l'Ardèche**NIVELLEMENT D'ORIGINE****Méthode :** Non renseigné**Organisme :** EPTB de l'Ardèche**Référence nivelée :** Marque d'inondation**Système altimétrique :** NGF IGN 1969 (système normal)**Altitude de la référence (en m) :** 151.660 m**Altitude calculée de l'eau (en m) :** 151.66

Vue du repère