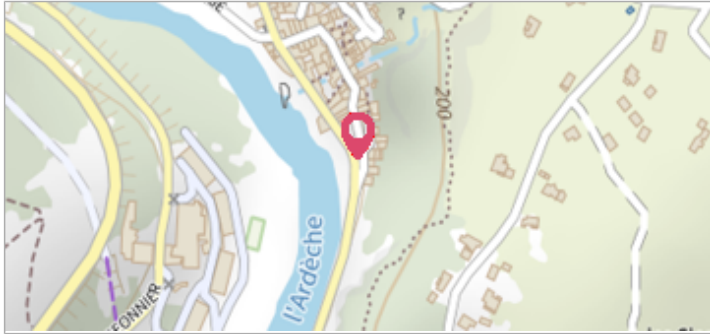


Commune : **VOGUE**Rivière : **L' Ardèche****Grand'Rue, D579A, première maison après le pont SNCF****Commentaires :** Façade côté rivière**2**


Repère(s) sur le site

GÉNÉRAL**Unité de gestion :** Ardèche**Code :** ARD_VOGU_S02**Date de mise à jour :** 02/01/2019**Auteur :** EPTB Ardèche

Vue du site

GÉOLOCALISATION**Coordonnées WGS84 :** X: 4.41635600 / Y: 44.54833300**Coordonnées RGF93 (Lambert 93) :** X: 812501.8 / Y: 6384259.98**Coordonnées RGF93 (ETRS89) :** X: 4.416356 / Y: 44.548333**Code Hydro:** V50-0400**Rive de référence:** Gauche**22 Septembre 1890**Nature de l'inondation : **Débordement de cours d'eau**Altitude calculée de l'eau : **157.8 m**Nature du repère : **Plaque****GÉNÉRAL****Code :** ARD_VOGU_S02_1890**Date de mise à jour :****Auteur :** EPTB Ardèche

13/11/2021

MARQUE**Maximum de l'inondation :** Oui**Visibilité :** Oui**État du repère :** Bon**Pérennité :** Longue**Repère calculé :** Non renseigné**PHEC :** Non renseigné**SOURCE DE REPÉRAGE : RECENSEMENT DE REPÈRES DE CRUES DE L'EPTB DE L'ARDÈCHE -****Type de repérage :** Non renseigné**Organisme :** EPTB de l'Ardèche**NIVELLEMENT D'ORIGINE****Méthode :** Non renseigné**Organisme :** EPTB de l'Ardèche**Référence nivelée :** Marque d'inondation**Système altimétrique :** NGF IGN 1969 (système normal)**Altitude de la référence (en m) :** 157.800 m**Altitude calculée de l'eau (en m) :** 157.8

Vue du repère



Commune : **VOGUE**

Rivière : **L' Ardèche**

Grand'Rue, D579A, première maison après le pont SNCF

Commentaires : Façade côté rivière

2

Repère(s) sur le site

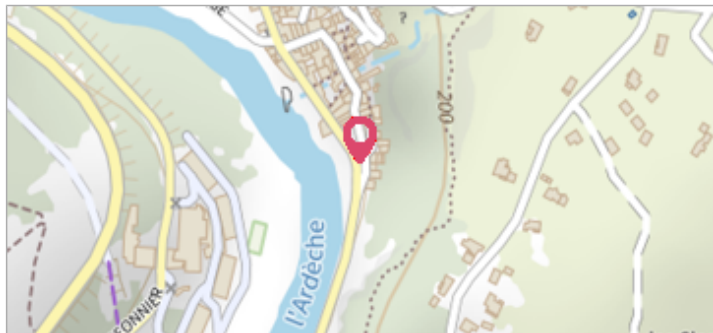
GÉNÉRAL

Unité de gestion : Ardèche

Code : ARD_VOGU_S02

Auteur : EPTB Ardèche

Date de mise à jour : 02/01/2019



Vue du site

GÉOLOCALISATION

Coordonnées WGS84 : X: 4.41635600 / Y: 44.54833300

Coordonnées RGF93 (Lambert 93) X: 812501.8 / Y: 6384259.98

Coordonnées RGF93 (ETRS89) : X: 4.416356 / Y: 44.548333

Code Hydro: V50-0400

Rive de référence: Gauche



22 Septembre 1992

Nature de l'inondation : **Débordement de cours d'eau**

Altitude calculée de l'eau : **153.01 m**

Nature du repère : **Plaque**

GÉNÉRAL

Code : ARD_VOGU_S02_1992

Auteur : EPTB Ardèche

Date de mise à jour :

13/11/2021

MARQUE

Maximum de l'inondation : Oui

Visibilité : Oui

Pérennité : Longue

PHEC : Non renseigné

État du repère : Bon

Repère calculé : Non renseigné

SOURCE DE REPÉRAGE : RECENSEMENT DE REPÈRES DE CRUES DE L'EPTB DE L'ARDÈCHE -

Type de repérage : Non renseigné

Organisme : EPTB de l'Ardèche

NIVELLEMENT D'ORIGINE

Méthode : Non renseigné


Organisme : EPTB de l'Ardèche

Référence nivelée : Marque d'inondation

Système altimétrique : NGF IGN 1969 (système normal)

Altitude de la référence (en m) : 153.010 m

Altitude calculée de l'eau (en m) : 153.01



Vue du repère