	Commune : PONT-DE-LABEAUME	Rivière : L' Ardèche
Route de Jaujac, N102		
Commentaires : Maison nord de la commune	2 Repère(s) sur le site	

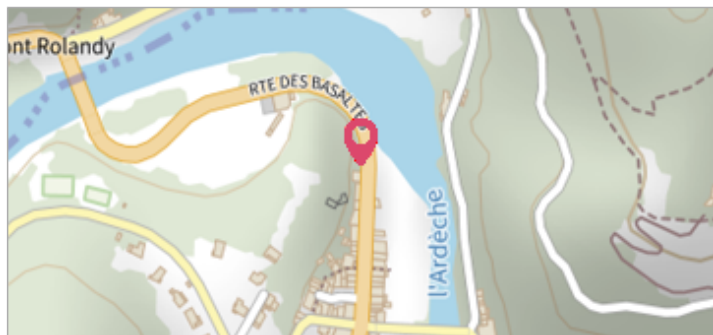
GÉNÉRAL

Unité de gestion : Ardèche

Code : ARD_PONT_S01

Auteur : EPTB Ardèche

Date de mise à jour : 02/01/2019



Vue du site

GÉOLOCALISATION

Coordonnées WGS84 : X: 4.28950000 / Y: 44.66763200

Coordonnées RGF93 (Lambert 93) : X: 802210.11 / Y: 6397337.25

Coordonnées RGF93 (ETRS89) : X: 4.2895 / Y: 44.667632

Code Hydro: V50-0400

Rive de référence: Droite



22 Septembre 1890

Nature de l'inondation : **Débordement de cours d'eau**

Altitude calculée de l'eau : **305.22 m**

Nature du repère : **Plaque**

GÉNÉRAL

Code : ARD_PONT_S01_1890

Auteur : EPTB Ardèche

Date de mise à jour :

03/01/2019

MARQUE

Maximum de l'inondation : Oui

Visibilité : Non

Pérennité : Aucune

PHEC : Non renseigné

État du repère : Disparu

Repère calculé : Non renseigné

SOURCE DE REPÉRAGE : RECENSEMENT DE REPÈRES DE CRUES DE L'EPTB DE L'ARDÈCHE -

Type de repérage : Non renseigné

Organisme : EPTB de l'Ardèche

NIVELLEMENT D'ORIGINE

Méthode : Non renseigné

Organisme : EPTB de l'Ardèche

Référence nivelée : Marque d'inondation


Système altimétrique : NGF IGN 1969 (système normal)

Altitude de la référence (en m) : 305.220 m

Altitude calculée de l'eau (en m) : 305.22



Vue du repère



Commune : **PONT-DE-LABEAUME**

Rivière : **L' Ardèche**

Route de Jaujac, N102

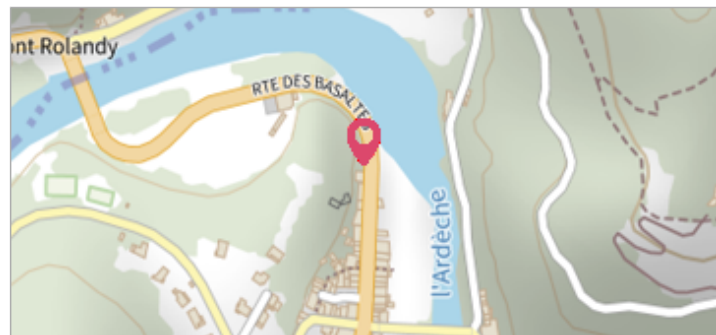
Commentaires : Maison nord de la commune

2 Repère(s) sur le site

GÉNÉRAL

Unité de gestion : Ardèche
Code : ARD_PONT_S01
Auteur : EPTB Ardèche


Date de mise à jour : 02/01/2019



GÉOLOCALISATION

Coordonnées WGS84 : X: 4.28950000 / Y: 44.66763200
Coordonnées RGF93 (Lambert 93) X: 802210.11 / Y: 6397337.25
Coordonnées RGF93 (ETRS89) : X: 4.2895 / Y: 44.667632
Code Hydro: V50-0400 Rive de référence: Droite






22 Septembre 1992
Nature de l'inondation : **Débordement de cours d'eau**

Altitude calculée de l'eau : **304.64 m**
Nature du repère : **Plaque**

GÉNÉRAL

Code : ARD_PONT_S01_1992
Auteur : EPTB Ardèche

Date de mise à jour : 13/11/2021



MARQUE

Maximum de l'inondation : Oui
Visibilité : Non
Pérennité : Aucune
PHEC : Non renseigné

État du repère : Disparu
Repère calculé : Non renseigné

SOURCE DE REPÉRAGE : RECENSEMENT DE REPÈRES DE CRUES DE L'EPTB DE L'ARDÈCHE -

Type de repérage : Non renseigné
Organisme : EPTB de l'Ardèche

NIVELLEMENT D'ORIGINE

Méthode : Non renseigné
Organisme : EPTB de l'Ardèche
Référence nivelée : Marque d'inondation
Système altimétrique : NGF IGN 1969 (système normal)
Altitude de la référence (en m) : 304.640 m
Altitude calculée de l'eau (en m) : 304.64