

Commune : **LABEAUME**

Rivière : **La Baume**

Place du Sablas

Commentaires : Maison à gauche du Bar de la Rive Gauche

2 Repère(s) sur le site

GÉNÉRAL

Unité de gestion : Ardèche

Code : ARD_LABE_S02

Auteur : EPTB Ardèche

Date de mise à jour : 02/01/2019



GÉOLOCALISATION

Coordonnées WGS84 : X: 4.30786200 / Y: 44.44876800


Coordonnées RGF93 (Lambert 93) X: 804068.08 / Y: 6373052.7

Coordonnées RGF93 (ETRS89) : X: 4.307862 / Y: 44.448768

Code Hydro: V5030500

Rive de référence: Gauche

Vue du site



22 Septembre 1890

Nature de l'inondation : **Débordement de cours d'eau**

Altitude calculée de l'eau : **123.56 m**

Nature du repère : **Plaque**

GÉNÉRAL

Code : ARD_LABE_S02_1890

Auteur : EPTB Ardèche

Date de mise à jour : 03/01/2019

Vue du repère

MARQUE

Maximum de l'inondation : Oui

Visibilité : Oui

Pérennité : Longue

PHEC : Non renseigné

État du repère : Moyen

Repère calculé : Non renseigné

SOURCE DE REPÉRAGE : RECENSEMENT DE REPÈRES DE CRUES DE L'EPTB DE L'ARDÈCHE -

Type de repérage : Non renseigné

Organisme : EPTB de l'Ardèche

NIVELLEMENT D'ORIGINE

Méthode : Non renseigné


Organisme : EPTB de l'Ardèche

Référence nivelée : Marque d'inondation

Système altimétrique : NGF IGN 1969 (système normal)

Altitude de la référence (en m) : 123.560 m

Altitude calculée de l'eau (en m) : 123.56

	Commune : LABEAUME	Rivière : La Baume
Place du Sablas		
Commentaires : Maison à gauche du Bar de la Rive Gauche	2 Repère(s) sur le site	

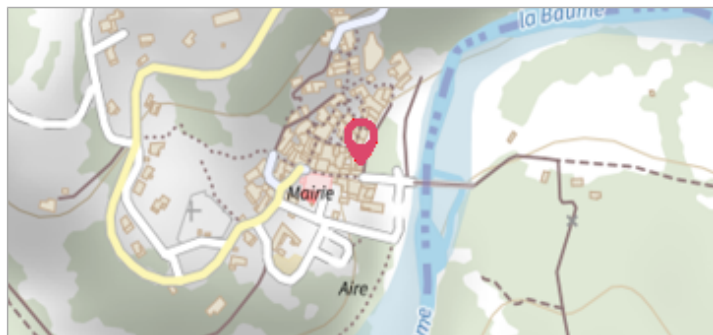
GÉNÉRAL

Unité de gestion : Ardèche

Code : ARD_LABE_S02

Auteur : EPTB Ardèche

Date de mise à jour : 02/01/2019



Vue du site

GÉOLOCALISATION

Coordonnées WGS84 : X: 4.30786200 / Y: 44.44876800

Coordonnées RGF93 (Lambert 93) : X: 804068.08 / Y: 6373052.7

Coordonnées RGF93 (ETRS89) : X: 4.307862 / Y: 44.448768

Code Hydro: V5030500

Rive de référence: Gauche



22 Septembre 1992

Nature de l'inondation : **Débordement de cours d'eau**

Altitude calculée de l'eau : **122.04 m**

Nature du repère : **Plaque**

GÉNÉRAL

Code : ARD_LABE_S02_1992

Auteur : EPTB Ardèche

Date de mise à jour :

03/01/2019



Vue du repère

MARQUE

Maximum de l'inondation : Oui

Visibilité : Oui

Pérennité : Longue

PHEC : Non renseigné

État du repère : Moyen

Repère calculé : Non renseigné

SOURCE DE REPÉRAGE : RECENSEMENT DE REPÈRES DE CRUES DE L'EPTB DE L'ARDÈCHE -

Type de repérage : Non renseigné

Organisme : EPTB de l'Ardèche

NIVELLEMENT D'ORIGINE

Méthode : Non renseigné

Organisme : EPTB de l'Ardèche

Référence nivelée : Marque d'inondation

Système altimétrique : NGF IGN 1969 (système normal)

Altitude de la référence (en m) : 122.040 m

Altitude calculée de l'eau (en m) : 122.04