

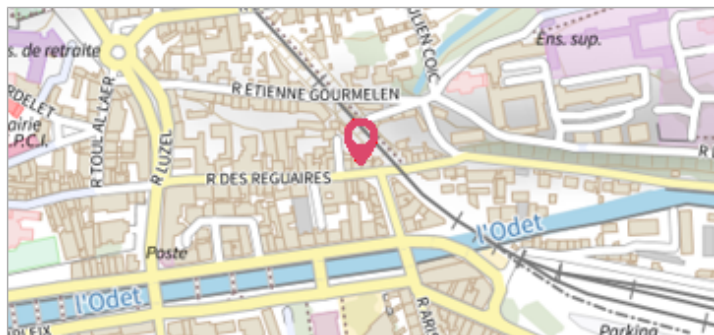
Commune : **QUIMPER** | Rivière : **L' Odet**

**12, rue des Réguaires**

**3** Repère(s) sur le site

**GÉNÉRAL**

**Unité de gestion :** Vilaine-Côtiers Bretons  
**Code :** ODET\_33 **Date de mise à jour :** 28/12/2018  
**Auteur :** SIVALODET



12, rue des Réguaires

**GÉOLOCALISATION**

**Coordonnées WGS84 :** X: -4.09730950 / Y: 47.99609100  
**Coordonnées RGF93 (Lambert 93)** X: 171359 / Y: 6789962.99  
**Coordonnées RGF93 (ETRS89)** : X: -4.0973095 / Y: 47.996091  
**Code Hydro:** J4--0190 **Rive de référence:** Droite

**15 février 1974** | Altitude calculée de l'eau : **5.45 m**

Nature de l'inondation : **Débordement de cours d'eau** | Nature du repère : **Repère normalisé (décret n°2005-233)**

**GÉNÉRAL**

**Code :** ODET\_33\_1974 **Date de mise à jour :** 04/03/2022  
**Auteur :** SIVALODET



12, rue des Réguaires - Février 1974

**MARQUE**

**Texte :** Ville de Quimper - Inondation - Février 1974 - Odet  
**Maximum de l'inondation :** Oui  
**Visibilité :** Oui **État du repère :** Bon  
**Pérennité :** Longue **Repère calculé :** Non  
**PHEC :** Non

**SOURCE DE REPÉRAGE : CAMPAGNE DE POSE DE REPÈRES DE CRUES - VILLE DE QUIMPER - SIVALODET - 28/12/2018**

**Type de repérage :** Campagne de terrain post-inondation

**REPÈRE NORMALISÉ DE LA CRUE DE FÉVRIER 1974 - 27/12/2018**

**Méthode :** Nivellement direct  
**Organisme :** GEOMEXPERT  
**Référence nivelée :** Autre type de référence  
**Description référence du repère :** Sol au niveau de la voirie au droit des repères  
**Système altimétrique :** NGF IGN 1969 (système normal)  
**Altitude de la référence (en m) :** 4.650 m  
**Différence entre le niveau d'eau et la référence (en m) :** 0.800 m  
**Altitude calculée de l'eau (en m) :** 5.45

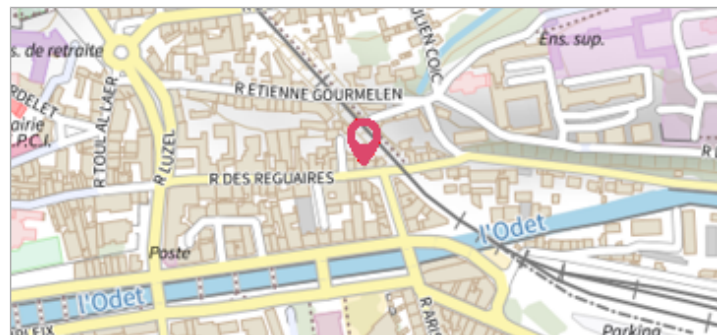
Commune : **QUIMPER** | Rivière : **L' Odet**

**12, rue des Réguaires**

**3** Repère(s) sur le site

**GÉNÉRAL**

Unité de gestion : Vilaine-Côtiers Bretons  
 Code : ODET\_33      Date de mise à jour : 28/12/2018  
 Auteur : SIVALODET



**GÉOLOCALISATION**

Coordonnées WGS84 : X: -4.09730950 / Y: 47.99609100  
 Coordonnées RGF93 (Lambert 93) X: 171359 / Y: 6789962.99  
 Coordonnées RGF93 (ETRS89) : X: -4.0973095 / Y: 47.996091  
 Code Hydro: J4--0190      Rive de référence: Droite

**22 janvier 1995**      Altitude calculée de l'eau : **4.85 m**

Nature de l'inondation : **Débordement de cours d'eau**      Nature du repère : **Repère normalisé (décret n°2005-233)**

**GÉNÉRAL**

Code : ODET\_33\_1995      Date de mise à jour : 04/03/2022  
 Auteur : SIVALODET



**MARQUE**

Texte : Ville de Quimper - Inondation - Janvier 1995 - Odet  
 Maximum de l'inondation : Oui  
 Visibilité : Oui      État du repère : Bon  
 Pérennité : Longue      Repère calculé : Non  
 PHEC : Non

**SOURCE DE REPÉRAGE : CAMPAGNE DE POSE DE REPÈRES DE CRUES - VILLE DE QUIMPER - SIVALODET - 28/12/2018**

Type de repérage : Campagne de terrain post-inondation

**REPÈRE NORMALISÉ DE LA CRUE DE JANVIER 1995 - 27/12/2018**

Méthode : Nivellement direct  
 Organisme : GEOMEXPERT  
 Référence nivelée : Autre type de référence  
 Description référence du repère : Sol au niveau de la voirie au droit des repères  
 Système altimétrique : NGF IGN 1969 (système normal)  
 Altitude de la référence (en m) : 4.650 m  
 Différence entre le niveau d'eau et la référence (en m) : 0.200 m  
 Altitude calculée de l'eau (en m) : 4.85

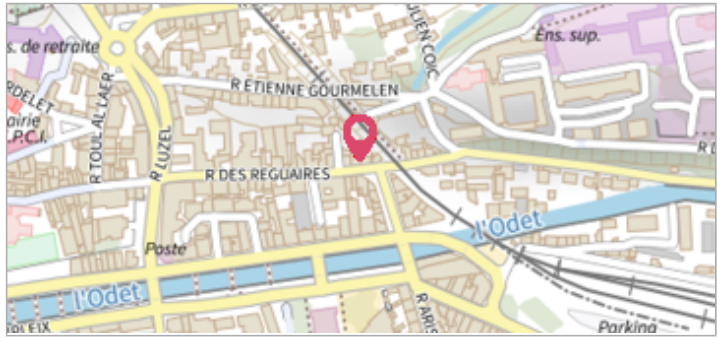
Commune : **QUIMPER** | Rivière : **L' Odet**

**12, rue des Réguaires**

**3** Repère(s) sur le site

**GÉNÉRAL**

Unité de gestion : Vilaine-Côtiers Bretons  
 Code : ODET\_33      Date de mise à jour : 28/12/2018  
 Auteur : SIVALODET



**GÉOLOCALISATION**

Coordonnées WGS84 : X: -4.09730950 / Y: 47.99609100  
 Coordonnées RGF93 (Lambert 93) X: 171359 / Y: 6789962.99  
 Coordonnées RGF93 (ETRS89) : X: -4.0973095 / Y: 47.996091  
 Code Hydro: J4--0190      Rive de référence: Droite

**13 décembre 2000**      Altitude calculée de l'eau : **6.05 m**

Nature de l'inondation : **Débordement de cours d'eau**      Nature du repère : **Repère normalisé (décret n°2005-233)**

**GÉNÉRAL**

Code : ODET\_33\_2000      Date de mise à jour : 04/03/2022  
 Auteur : SIVALODET



**MARQUE**

Texte : Ville de Quimper - 13 décembre 2000 - Odet - Plus Hautes Eaux Connues  
 Maximum de l'inondation : Oui  
 Visibilité : Oui      État du repère : Bon  
 Pérennité : Longue      Repère calculé : Non  
 PHEC : Oui

**SOURCE DE REPÉRAGE : CAMPAGNE DE POSE DE REPÈRES DE CRUES - VILLE DE QUIMPER - SIVALODET - 28/12/2018**

Type de repérage : Campagne de terrain post-inondation

**REPÈRE NORMALISÉ DE LA CRUE DE DÉCEMBRE 2000 - 27/12/2018**

Méthode : Nivellement direct  
 Organisme : GEOMEXPERT  
 Référence nivelée : Autre type de référence  
 Description référence du repère : Sol au niveau de la voirie au droit des repères  
 Système altimétrique : NGF IGN 1969 (système normal)  
 Altitude de la référence (en m) : 4.650 m  
 Différence entre le niveau d'eau et la référence (en m) : 1.400 m  
 Altitude calculée de l'eau (en m) : 6.05