



Commune : SAVIGNAC-LES- EGLISES

## Habitation au lieu dit "Le Moulin" à Savignac les Eglises

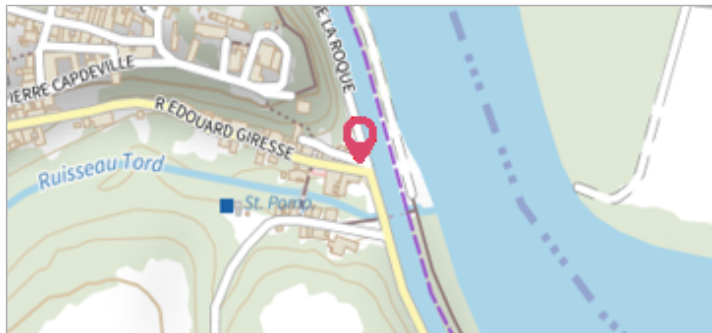
2 Repère(s) sur le site

### GÉNÉRAL

Unité de gestion : Gironde-Adour-Dordogne

Code : WEB\_S\_201812190023 Date de mise à jour : 29/04/2019

Auteur : BARBERA



### GÉOLOCALISATION

Coordonnées WGS84 : X: 0.91751300 / Y: 45.27161700

Coordonnées RGF93 (Lambert 93) X: 536715.83 / Y: 6465738.34

Coordonnées RGF93 (ETRS89) : X: 0.917513 / Y: 45.271617



1993

Nature de l'inondation : Débordement de cours d'eau

Altitude calculée de l'eau : 110.32 m

Nature du repère : Laisse d'inondation

### GÉNÉRAL

Code : WEB\_R\_201812190704

Date de mise à jour : 02/09/2019

Auteur : BARBERA

### MARQUE

Maximum de l'inondation : Oui

Visibilité : Non



Vue du site

### NIVELLEMENT DE L'ÉVÈNEMENT DE 1993 - 26/03/2015

Méthode : Nivellement direct

Référence nivelée : Marque d'inondation

Système altimétrique : NGF IGN 1969 (système normal)

Altitude de la référence (en m) : 110.320 m

Altitude calculée de l'eau (en m) : 110.32

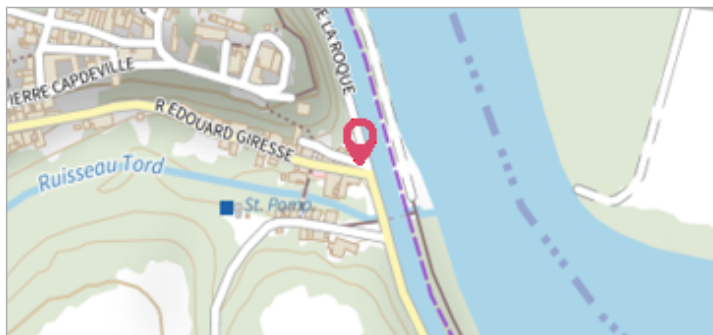
Commune : SAVIGNAC-LES- EGLISES

# Habitation au lieu dit "Le Moulin" à Savignac les Eglises

**2** Repère(s) sur le site


**GÉNÉRAL**

**Unité de gestion :** Gironde-Adour-Dordogne  
**Code :** WEB\_S\_201812190023    **Date de mise à jour :** 29/04/2019  
**Auteur :** BARBERA



**GÉOLOCALISATION**

**Coordonnées WGS84 :** X: 0.91751300 / Y: 45.27161700  
**Coordonnées RGF93 (Lambert 93)** X: 536715.83 / Y: 6465738.34  
**Coordonnées RGF93 (ETRS89)** : X: 0.917513 / Y: 45.271617



**2008** Altitude calculée de l'eau : **109.79 m**


Nature de l'inondation :

**GÉNÉRAL**

**Code :** WEB\_R\_201812191306    **Date de mise à jour :** 29/04/2019  
**Auteur :** BARBERA

**MARQUE**

**Texte :** Habitation au lieu dit "Le Moulin" : trace de l'eau encore visible dans le garage



**NIVELLEMENT DE L'ÉVÈNEMENT DE 2008 - 26/03/2015**

**Méthode :** Nivellement direct  
**Référence nivelée :** Marque d'inondation  
**Système altimétrique :** NGF IGN 1969 (système normal)  
**Altitude de la référence (en m) :** 109.790 m  
**Altitude calculée de l'eau (en m) :** 109.79