


Commune : **QUIMPER**Rivière : **Le Steïr****1, rue René Madec****3** Repère(s) sur le site**GÉNÉRAL****Unité de gestion :** Vilaine-Côtièrs Bretons**Code :** STEIR\_27**Date de mise à jour :** 28/04/2023**Auteur :** SIVALODET

1, rue René Madec - Entrée principale du Monoprix

**GÉOLOCALISATION****Coordonnées WGS84 :** X: -4.10604680 / Y: 47.99489400**Coordonnées RGF93 (Lambert 93) X:** 170698.01 / Y: 6789889.05**Coordonnées RGF93 (ETRS89) :** X: -4.1060468 / Y: 47.994894**Code Hydro:** J43-0300**Rive de référence:** Droite**13 Décembre 2000**Nature de l'inondation : **Débordement de cours d'eau**Altitude calculée de l'eau : **4.7 m**Nature du repère : **Repère normalisé (décret n°2005-233)****GÉNÉRAL****Code :** STEIR\_27\_2000**Date de mise à jour :****Auteur :** SIVALODET

29/04/2023

**MARQUE****Texte :** Ville de Quimper - 13 décembre 2000 - Steïr - Plus Hautes Eaux Connues**Maximum de l'inondation :** Oui**Visibilité :** Oui**État du repère :** Bon**Pérennité :** Longue**Repère calculé :** Non**PHEC :** Oui**SOURCE DE REPÉRAGE : CAMPAGNE DE POSE DE REPÈRES DE CRUES - VILLE DE QUIMPER - SIVALODET - 28/12/2018****Type de repérage :** Campagne de terrain post-inondation**REPÈRE NORMALISÉ DE LA CRUE DE DÉCEMBRE 2000 - 19/12/2018****Méthode :** Nivellement direct**Organisme :** GEOMEXPERT**Référence nivelée :** Autre type de référence**Description référence du repère :** Sol au niveau de la voirie au droit des repères**Système altimétrique :** NGF IGN 1969 (système normal)**Altitude de la référence (en m) :** 3.250 m**Différence entre le niveau d'eau et la référence (en m) :** 1.450 m**Altitude calculée de l'eau (en m) :** 4.7


1, rue René Madec - 13 décembre 2000

Commune : **QUIMPER**Rivière : **Le Steïr****1, rue René Madec****3**Repère(s) sur  
le site**GÉNÉRAL****Unité de gestion :** Vilaine-Côtiers Bretons**Code :** STEIR\_27**Date de mise à jour :** 28/04/2023**Auteur :** SIVALODET

1, rue René Madec - Entrée principale du Monoprix

**GÉOLOCALISATION****Coordonnées WGS84 :** X: -4.10604680 / Y: 47.99489400**Coordonnées RGF93 (Lambert 93) X:** 170698.01 / Y: 6789889.05**Coordonnées RGF93 (ETRS89) :** X: -4.1060468 / Y: 47.994894**Code Hydro:** J43-0300**Rive de référence:** Droite**22 Janvier 1995**Nature de l'inondation : **Débordement de cours d'eau**Altitude calculée de l'eau : **3.5 m**Nature du repère : **Repère normalisé (décret n°2005-233)****GÉNÉRAL****Code :** STEIR\_27\_1995**Date de mise à jour :****Auteur :** SIVALODET

29/04/2023

**MARQUE****Texte :** Ville de Quimper - Inondation - Janvier 1995 - Le Steïr**Maximum de l'inondation :** Oui**Visibilité :** Oui**État du repère :** Bon**Pérennité :** Longue**Repère calculé :** Non**PHEC :** Non**SOURCE DE REPÉRAGE : CAMPAGNE DE POSE DE REPÈRES DE CRUES - VILLE DE QUIMPER - SIVALODET - 28/12/2018****Type de repérage :** Campagne de terrain post-inondation**REPÈRE NORMALISÉ DE LA CRUE DE JANVIER 1995 - 27/12/2018****Méthode :** Nivellement direct**Organisme :** GEOMEXPERT**Référence nivelée :** Autre type de référence**Description référence du repère :** Sol au niveau de la voirie au droit des repères**Système altimétrique :** NGF IGN 1969 (système normal)**Altitude de la référence (en m) :** 3.250 m**Différence entre le niveau d'eau et la référence (en m) :** 0.250 m**Altitude calculée de l'eau (en m) :** 3.5


1, rue René Madec - Janvier 1995

Commune : **QUIMPER**Rivière : **Le Steïr****1, rue René Madec****3**Repère(s) sur  
le site**GÉNÉRAL****Unité de gestion :** Vilaine-Côtièrs Bretons**Code :** STEIR\_27**Date de mise à jour :** 28/04/2023**Auteur :** SIVALODET

1, rue René Madec - Entrée principale du Monoprix

**GÉOLOCALISATION****Coordonnées WGS84 :** X: -4.10604680 / Y: 47.99489400**Coordonnées RGF93 (Lambert 93) X:** 170698.01 / Y: 6789889.05**Coordonnées RGF93 (ETRS89) :** X: -4.1060468 / Y: 47.994894**Code Hydro:** J43-0300**Rive de référence:** Droite**15 Février 1974**Nature de l'inondation : **Débordement de cours d'eau**Altitude calculée de l'eau : **3.95 m**Nature du repère : **Repère normalisé (décret n°2005-233)****GÉNÉRAL****Code :** STEIR\_27\_1974**Date de mise à jour :****Auteur :** SIVALODET

29/04/2023

**MARQUE****Texte :** Ville de Quimper - Inondation - Février 1974 - Le Steïr**Maximum de l'inondation :** Oui**Visibilité :** Oui**État du repère :** Bon**Pérennité :** Longue**Repère calculé :** Non**PHEC :** Non**SOURCE DE REPÉRAGE : CAMPAGNE DE POSE DE REPÈRES DE  
CRUES - VILLE DE QUIMPER - SIVALODET - 28/12/2018****Type de repérage :** Campagne de terrain post-inondation**REPÈRE NORMALISÉ DE LA CRUE DE FÉVRIER 1974 - 27/12/2018****Méthode :** Nivellement direct**Organisme :** GEOMEXPERT**Référence nivelée :** Autre type de référence**Description référence du repère :** Sol au niveau de la voirie au droit  
des repères**Système altimétrique :** NGF IGN 1969 (système normal)**Altitude de la référence (en m) :** 3.250 m**Différence entre le niveau d'eau et la référence (en m) :** 0.700 m**Altitude calculée de l'eau (en m) :** 3.95

1, rue René Madec - Février 1974