
Commune : **SCIENTRIER**

Rivière : **L' Arve**


grillage chemin communal n°9

2 Repère(s) sur le site

GÉNÉRAL

Unité de gestion : Alpes du Nord
Code : SM3A_S_117 Date de mise à jour : 17/03/2025
Auteur : SM3A






grillage sur voie communale n°9

GÉOLOCALISATION

Coordonnées WGS84 : X: 6.32116970 / Y: 46.13263800
Coordonnées RGF93 (Lambert 93) X: 956340 / Y: 6564595.02
Coordonnées RGF93 (ETRS89) : X: 6.3211697 / Y: 46.132638
Code Hydro: V0--0200 Rive de référence:


14 novembre 2023

Nature de l'inondation : **Débordement de cours d'eau**

Nature du repère : **Repère normalisé (décret n°2005-233)**

GÉNÉRAL


Code : SM3A_R_196 Date de mise à jour : 17/03/2025
Auteur : SM3A



crue de l'Arve du 14 novembre 2023

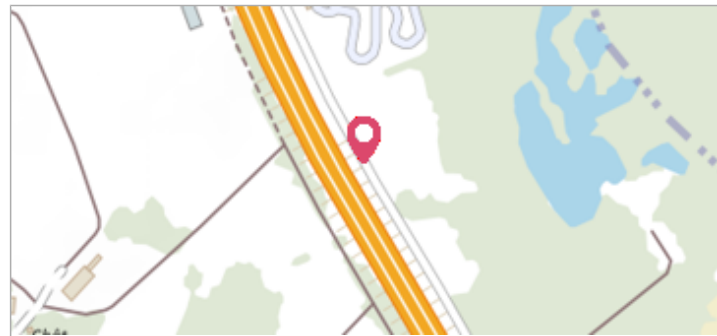
MARQUE

Texte : crue du 14 novembre 2023
Maximum de l'inondation : Oui
Visibilité : Oui État du repère : Bon
Pérennité : Longue Repère calculé : Non
PHEC : Oui

	Commune : SCIENTRIER	Rivière : L' Arve
grillage chemin communal n°9		2 Repère(s) sur le site

GÉNÉRAL

Unité de gestion : Alpes du Nord
Code : SM3A_S_117 **Date de mise à jour :** 17/03/2025
Auteur : SM3A



GÉOLOCALISATION

Coordonnées WGS84 : X: 6.32116970 / Y: 46.13263800
Coordonnées RGF93 (Lambert 93) : X: 956340 / Y: 6564595.02
Coordonnées RGF93 (ETRS89) : X: 6.3211697 / Y: 46.132638
Code Hydro: V0--0200 **Rive de référence:**



	1 mai 2015 Nature de l'inondation : Débordement de cours d'eau	Nature du repère : Repère normalisé (décret n°2005-233)
--	---	--

GÉNÉRAL

Code : SM3A_R_138 **Date de mise à jour :** 17/03/2025
Auteur : SM3A



MARQUE

Texte : crue de l'Arve du 1 au 4 mai 2015
Maximum de l'inondation : Oui
Visibilité : Oui **État du repère :** Bon
Pérennité : Longue **Repère calculé :** Non
PHEC : Non