
Commune : **SCIENTRIER**

Rivière : **L' Arve**

**Step de Scientrier**

**2** Repère(s) sur le site

**GÉNÉRAL**

Unité de gestion : Alpes du Nord  
Code : SM3A-S-119  
Auteur : SM3A


Date de mise à jour : 06/05/2019



**GÉOLOCALISATION**

Coordonnées WGS84 : X: 6.31746710 / Y: 46.13663400  
Coordonnées RGF93 (Lambert 93) X: 956035.75 / Y: 6565026.38  
Coordonnées RGF93 (ETRS89) : X: 6.3174671 / Y: 46.136634  
Code Hydro: V0--0200  
Rive de référence:




**14 novembre 2023**

Nature de l'inondation : **Débordement de cours d'eau**

Nature du repère : **Repère normalisé (décret n°2005-233)**

**GÉNÉRAL**

Code : SM3A\_R\_195  
Auteur : SM3A


Date de mise à jour : 17/03/2025



**MARQUE**

**Texte** : crue de l'Arve du 14 novembre 2023  
**Maximum de l'inondation** : Oui  
**Visibilité** : Oui  
**Pérennité** : Longue  
**PHEC** : Oui

**État du repère** : Bon  
**Repère calculé** : Non

	Commune : <b>SCIENTRIER</b>	Rivière : <b>L' Arve</b>
	<b>Step de Scientrier</b>	

**2** Repère(s) sur le site

**GÉNÉRAL**

---


**Unité de gestion :** Alpes du Nord  
**Code :** SM3A-S-119      **Date de mise à jour :** 06/05/2019  
**Auteur :** SM3A




**GÉOLOCALISATION**

---

**Coordonnées WGS84 :** X: 6.31746710 / Y: 46.13663400  
**Coordonnées RGF93 (Lambert 93) :** X: 956035.75 / Y: 6565026.38  
**Coordonnées RGF93 (ETRS89) :** X: 6.3174671 / Y: 46.136634  
**Code Hydro:** V0--0200      **Rive de référence:**



	<b>1 mai 2015</b>	Nature de l'inondation : <b>Débordement de cours d'eau</b>	Nature du repère : <b>Repère normalisé (décret n°2005-233)</b>

**GÉNÉRAL**

---

**Code :** SM3A-R-140      **Date de mise à jour :**  
**Auteur :** SM3A      17/03/2025



**MARQUE**

---

**Texte :** crue de l'Arve du 1 au 4 mai 2015  
**Maximum de l'inondation :** Oui  
**Visibilité :** Oui      **État du repère :** Bon  
**Pérennité :** Longue