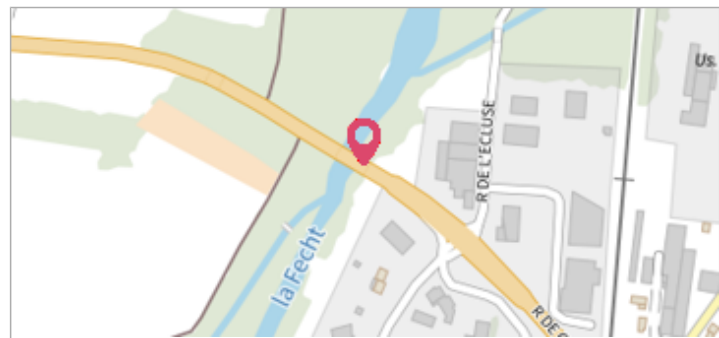


	Commune : BENNIWIHR	Rivière : Le ruisseau le Sambach
Pont sur la Fecht - RD 4 (Benniwihr-Gare)		2 Repère(s) sur le site
Commentaires : Côté amont du pont, rive gauche sur culée		

GÉNÉRAL


Unité de gestion : Rhin-Sarre
Code : WEB_S_201812143122 **Date de mise à jour :** 04/03/2019
Auteur : DDT68



Vue générale du site

GÉOLOCALISATION

Coordonnées WGS84 : X: 7.35338530 / Y: 48.13280300
Coordonnées RGF93 (Lambert 93) X: 1023696 / Y: 6790306.99
Coordonnées RGF93 (ETRS89) : X: 7.3533853 / Y: 48.132803
Code Hydro: A2140480 **Rive de référence:**

	10 avril 1983 Nature de l'inondation : Débordement de cours d'eau	Altitude calculée de l'eau : 186.79 m Nature du repère : Plaque
--	--	--

Commentaires : Le repère est une plaque métallique

GÉNÉRAL

Code : WEB_R_201812145010 **Date de mise à jour :** 24/01/2020
Auteur : DDT68

MARQUE

Texte : Hautes eaux 1983
Maximum de l'inondation : Oui
Visibilité : Oui



Vue rapprochée du repère

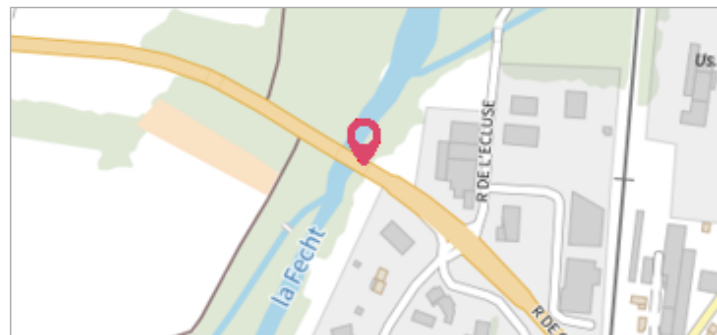
NIVELLEMENT DES PLUS HAUTES EAUX DE LA CRUE DE 1983 - 01/12/1984

Méthode : Inconnue
Commentaires sur le nivellement : Date de nivellement inconnue
Référence nivelée : Marque d'inondation
Système altimétrique : NGF IGN 1969 (système normal)
Altitude de la référence (en m) : 186.790 m
Différence entre le niveau d'eau et la référence (en m) : 0.000 m
Altitude calculée de l'eau (en m) : 186.79

	Commune : BENNIWIHR	Rivière : Le ruisseau le Sambach
Pont sur la Fecht - RD 4 (Benniwihr-Gare)		
Commentaires : Côté amont du pont, rive gauche sur culée		2 Repère(s) sur le site

GÉNÉRAL


Unité de gestion : Rhin-Sarre
 Code : WEB_S_201812143122 Date de mise à jour : 04/03/2019
 Auteur : DDT68



Vue générale du site

GÉOLOCALISATION

Coordonnées WGS84 : X: 7.35338530 / Y: 48.13280300
 Coordonnées RGF93 (Lambert 93) X: 1023696 / Y: 6790306.99
 Coordonnées RGF93 (ETRS89) : X: 7.3533853 / Y: 48.132803
 Code Hydro: A2140480 Rive de référence:

	10 avril 1983 Nature de l'inondation : Débordement de cours d'eau	Altitude calculée de l'eau : 186.79 m Nature du repère : Plaque
--	--	--

Commentaires : Le repère est une plaque métallique

GÉNÉRAL

Code : WEB_R_201902270139 Date de mise à jour : 27/02/2019
 Auteur : DDT68

MARQUE

Texte : Hautes eaux 1983
 Maximum de l'inondation : Oui
 Visibilité : Oui



Vue rapprochée du repère

NIVELLEMENT DES PLUS HAUTES EAUX DE LA CRUE DE 1983 - 01/12/1984

Méthode : Inconnue
 Commentaires sur le nivellement : Date précise du nivellement inconnue
 Référence nivelée : Marque d'inondation
 Système altimétrique : NGF IGN 1969 (système normal)
 Altitude de la référence (en m) : 186.790 m
 Différence entre le niveau d'eau et la référence (en m) : 0.000 m
 Altitude calculée de l'eau (en m) : 186.79