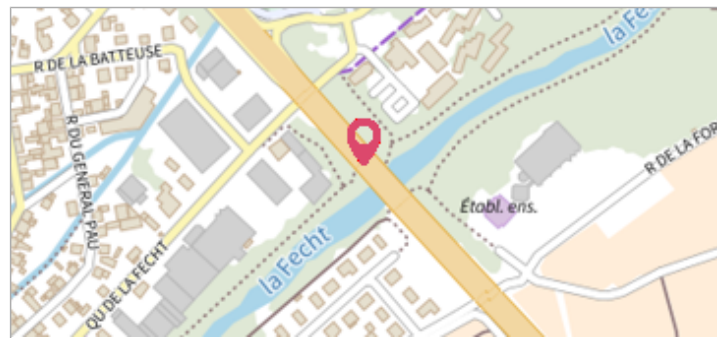
	Commune : INGERSHEIM	Rivière : La Fecht
	Pont sur la Fecht - RD 415	
Commentaires : Côté amont du pont, rive gauche sur culée		3 Repère(s) sur le site

GÉNÉRAL


Unité de gestion : Rhin-Sarre
 Code : WEB_S_201812145224 Date de mise à jour : 06/03/2019
 Auteur : DDT68



GÉOLOCALISATION

Coordonnées WGS84 : X: 7.31098160 / Y: 48.09854000
 Coordonnées RGF93 (Lambert 93) X: 1020754 / Y: 6786332.02
 Coordonnées RGF93 (ETRS89) : X: 7.3109816 / Y: 48.09854
 Code Hydro: A2--0100 Rive de référence:



	9 Avril 1983	Nature de l'inondation : Débordement de cours d'eau	Nature du repère : Plaque


GÉNÉRAL

Code : WEB_R_201901081944 Date de mise à jour : 24/01/2020
 Auteur : DDT68



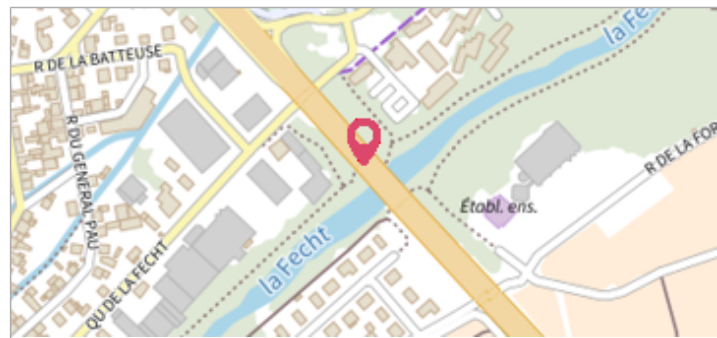
MARQUE

Texte : hautes eaux 1983
 Maximum de l'inondation : Oui
 Visibilité : Oui État du repère : Bon
 Pérennité : Longue

	Commune : INGERSHEIM	Rivière : La Fecht
	Pont sur la Fecht - RD 415	
Commentaires : Côté amont du pont, rive gauche sur culée		3 Repère(s) sur le site

GÉNÉRAL


Unité de gestion : Rhin-Sarre
 Code : WEB_S_201812145224 Date de mise à jour : 06/03/2019
 Auteur : DDT68



GÉOLOCALISATION

Coordonnées WGS84 : X: 7.31098160 / Y: 48.09854000
 Coordonnées RGF93 (Lambert 93) X: 1020754 / Y: 6786332.02
 Coordonnées RGF93 (ETRS89) : X: 7.3109816 / Y: 48.09854
 Code Hydro: A2--0100 Rive de référence:



	10 Avril 1983 Nature de l'inondation : Débordement de cours d'eau	Nature du repère : Plaque
	Commentaires : Le repère est une plaque métallique	


GÉNÉRAL

Code : WEB_R_201812140048 Date de mise à jour : 18/03/2019
 Auteur : DDT68



MARQUE

Texte : Hautes eaux 1983
 Maximum de l'inondation : Oui
 Visibilité : Oui

	Commune : INGERSHEIM	Rivière : La Fecht
Pont sur la Fecht - RD 415		
Commentaires : Côté amont du pont, rive gauche sur culée	3 Repère(s) sur le site	

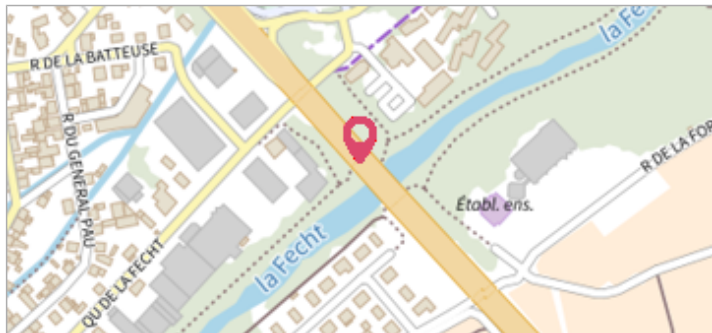
GÉNÉRAL

Unité de gestion : Rhin-Sarre

Code : WEB_S_201812145224

Auteur : DDT68

Date de mise à jour : 06/03/2019



Vue générale du site

GÉOLOCALISATION


Coordonnées WGS84 : X: 7.31098160 / Y: 48.09854000

Coordonnées RGF93 (Lambert 93) : X: 1020754 / Y: 6786332.02

Coordonnées RGF93 (ETRS89) : X: 7.3109816 / Y: 48.09854

Code Hydro: A2--0100

Rive de référence:

	10 Avril 1983	Altitude calculée de l'eau : 212.84 m
Nature de l'inondation : Débordement de cours d'eau		Nature du repère : Plaque

Commentaires : Le repère est une plaque métallique

GÉNÉRAL

Code : WEB_R_201902262011

Auteur : DDT68

Date de mise à jour :

26/02/2019

MARQUE

Texte : Hautes eaux 1983

Maximum de l'inondation : Oui

Visibilité : Oui

NIVELLEMENT DES PLUS HAUTES EAUX DE LA CRUE DE 1983 - 01/12/1984

Méthode : Inconnue

Commentaires sur le nivellement : Date précise du nivellement inconnue

Référence nivelée : Marque d'inondation

Système altimétrique : NGF IGN 1969 (système normal)

Altitude de la référence (en m) : 212.840 m

Différence entre le niveau d'eau et la référence (en m) : 0.000 m

Altitude calculée de l'eau (en m) : 212.84



Vue rapprochée du repère