
Commune : **GALLARGUES-LE-MONTUEUX**

Rivière : **Le Vidourle**

repère sur le pont sncf

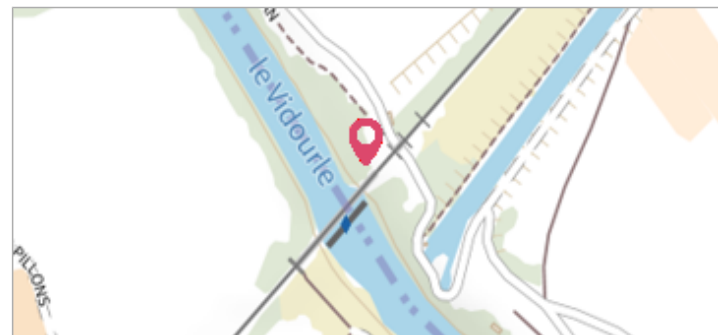
3 Repère(s) sur le site

GÉNÉRAL

Unité de gestion : Grand Delta

Code : WEB_S_201812083536 Date de mise à jour : 14/12/2018

Auteur : HN




GÉOLOCALISATION


Coordonnées WGS84 : X: 4.16132240 / Y: 43.70918700

Coordonnées RGF93 (Lambert 93) X: 793617.15 / Y: 6290705.87

Coordonnées RGF93 (ETRS89) : X: 4.1613224 / Y: 43.709187

Code Hydro: Y34-0400 Rive de référence:




Septembre 1907

Nature de l'inondation : **Débordement de cours d'eau**

Nature du repère : **Marque gravée**

Commentaires : Repère tagué

GÉNÉRAL

Code : WEB_R_201812080946 Date de mise à jour : 14/12/2018

Auteur : HN

MARQUE

Texte : R 7 1907

Maximum de l'inondation : Oui

