
Commune : **GALLARGUES-LE-MONTUEUX**

Rivière : **Le Vidourle**

repère sur le pont sncf

3 Repère(s) sur le site

GÉNÉRAL

Unité de gestion : Grand Delta

Code : WEB_S_201812083536 Date de mise à jour : 14/12/2018

Auteur : HN




GÉOLOCALISATION


Coordonnées WGS84 : X: 4.16132240 / Y: 43.70918700

Coordonnées RGF93 (Lambert 93) X: 793617.15 / Y: 6290705.87

Coordonnées RGF93 (ETRS89) : X: 4.1613224 / Y: 43.709187

Code Hydro: Y34-0400 Rive de référence:




17 Septembre 1858

Nature de l'inondation : **Débordement de cours d'eau**

Nature du repère : **Marque gravée**

GÉNÉRAL

Code : WEB_R_201812084943 Date de mise à jour : 14/12/2018

Auteur : HN




MARQUE

Texte : LE 17 7BRE 1858

Maximum de l'inondation : Oui

Visibilité : Oui


Commune : **GALLARGUES-LE-MONTUEUX**

Rivière : **Le Vidourle**

repère sur le pont sncf

3 Repère(s) sur le site


GÉNÉRAL

Unité de gestion : Grand Delta
Code : WEB_S_201812083536 Date de mise à jour : 14/12/2018
Auteur : HN




GÉOLOCALISATION

Coordonnées WGS84 : X: 4.16132240 / Y: 43.70918700
Coordonnées RGF93 (Lambert 93) X: 793617.15 / Y: 6290705.87
Coordonnées RGF93 (ETRS89) : X: 4.1613224 / Y: 43.709187
Code Hydro: Y34-0400 Rive de référence:



Vue d'ensemble du site, les repères sont au centre de la photo


18 Octobre 1868

Nature de l'inondation : **Débordement de cours d'eau**

Nature du repère : **Marque gravée**

GÉNÉRAL


Code : WEB_R_201812085646 Date de mise à jour : 14/12/2018
Auteur : HN



Photo rapproché du repère

MARQUE

Texte : LE 18 8BRE 1868
Maximum de l'inondation : Oui
Visibilité : Oui État du repère : Bon
Pérennité : Longue


Commune : **GALLARGUES-LE-MONTUEUX**

Rivière : **Le Vidourle**

repère sur le pont sncf


3 Repère(s) sur le site

GÉNÉRAL

Unité de gestion : Grand Delta

Code : WEB_S_201812083536 Date de mise à jour : 14/12/2018

Auteur : HN




GÉOLOCALISATION

Coordonnées WGS84 : X: 4.16132240 / Y: 43.70918700

Coordonnées RGF93 (Lambert 93) X: 793617.15 / Y: 6290705.87

Coordonnées RGF93 (ETRS89) : X: 4.1613224 / Y: 43.709187

Code Hydro: Y34-0400 Rive de référence:


Septembre 1907

Nature de l'inondation : **Débordement de cours d'eau**

Nature du repère : **Marque gravée**

Commentaires : Repère tagué

GÉNÉRAL

Code : WEB_R_201812080946 Date de mise à jour : 14/12/2018

Auteur : HN

MARQUE

Texte : R 7 1907

Maximum de l'inondation : Oui

