
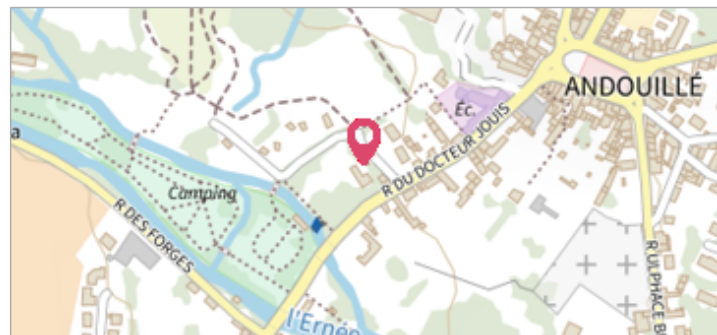


| | | |
|--|----------------------------|--------------------------------|
|  | Commune : ANDOUILLE | Rivière : L' Ernée |
| 8 Allée des Îles | | |
| Commentaires : Adresse issue du croisement des coordonnées du site et de la bd adresse. Distance à l'adresse (m) : 23 | | 1 Repère(s) sur le site |


GÉNÉRAL

Unité de gestion : Maine-Loire aval
Code : 2018_MAY_S_221 **Date de mise à jour** : 06/12/2018
Auteur : SPC MLA



GÉOLOCALISATION

Coordonnées WGS84 : X: -0.78687980 / Y: 48.17575430
Coordonnées RGF93 (Lambert 93) X: 418620.63 / Y: 6792903.48
Coordonnées RGF93 (ETRS89) : X: -0.7868798 / Y: 48.1757543
Code Hydro: M33-0300 **Rive de référence**: Non renseigné

| | | |
|---|---------------------|---|
|  | Octobre 1966 | Altitude calculée de l'eau : 69.44 m |
| Nature de l'inondation : Débordement de cours d'eau | | Nature du repère : Non renseigné |

GÉNÉRAL

Code : 2018_MAY_R_221_1 **Date de mise à jour** :
Auteur : SPC MLA 06/01/2019



MARQUE

Maximum de l'inondation : Oui
Visibilité : Non renseigné **État du repère** : Non renseigné
Pérennité : Non renseigné **Repère calculé** : Non renseigné
PHEC : Non renseigné

SOURCE DE REPÉRAGE : RECENSEMENT DES REPÈRES DE CRUES SUR LE DÉPARTEMENT DE LA MAYENNE, RÉALISÉ PAR LA DDT 53

Type de repérage : Source bibliographique
Organisme(s) : DDT 53

NIVELLEMENT D'ORIGINE

Méthode : Non renseigné
Référence nivelée : Marque d'inondation
Système altimétrique : NGF IGN 1969 (système normal)
Altitude de la référence (en m) : 69.440 m
Altitude calculée de l'eau (en m) : 69.44 m