


Commune : **CHEMERE-LE-ROI** | Rivière : **L' Erve**


 **Thévalles**

**Commentaires :** Hangar face au moulin de Thévalles

**1** Repère(s) sur le site


**GÉNÉRAL**

**Unité de gestion :** Maine-Loire aval  
**Code :** 2018\_MAY\_S\_79      **Date de mise à jour :** 06/12/2018  
**Auteur :** SPC MLA



**GÉOLOCALISATION**

**Coordonnées WGS84 :** X: -0.41706200 / Y: 47.96972010  
**Coordonnées RGF93 (Lambert 93)** X: 445090.89 / Y: 6768775.35  
**Coordonnées RGF93 (ETRS89)** : X: -0.417062 / Y: 47.9697201  
**Code Hydro:** M06-0300      **Rive de référence:** Non renseigné

 **2001**      Altitude calculée de l'eau : **50.02 m**

Nature de l'inondation : **Débordement de cours d'eau**      Nature du repère : **Laisse d'inondation**

**Commentaires :** Marques de crue visibles sur les murs

**GÉNÉRAL**

**Code :** 2018\_MAY\_R\_79\_1      **Date de mise à jour :** 06/12/2018  
**Auteur :** SPC MLA



**MARQUE**

**Maximum de l'inondation :** Oui  
**Visibilité :** Non renseigné      **État du repère :** Non renseigné  
**Pérennité :** Non renseigné      **Repère calculé :** Non renseigné  
**PHEC :** Non renseigné

**SOURCE DE REPÉRAGE : RECENSEMENT DES REPÈRES DE CRUES SUR LE DÉPARTEMENT DE LA MAYENNE, RÉALISÉ PAR LA DDT 53**

-

**Type de repérage :** Source bibliographique  
**Organisme(s) :** DDT 53

**NIVELLEMENT D'ORIGINE**

**Méthode :** Non renseigné  
**Référence nivelée :** Marque d'inondation  
**Système altimétrique :** NGF IGN 1969 (système normal)  
**Altitude de la référence (en m) :** 50.020 m  
**Altitude calculée de l'eau (en m) :** 50.02 m