
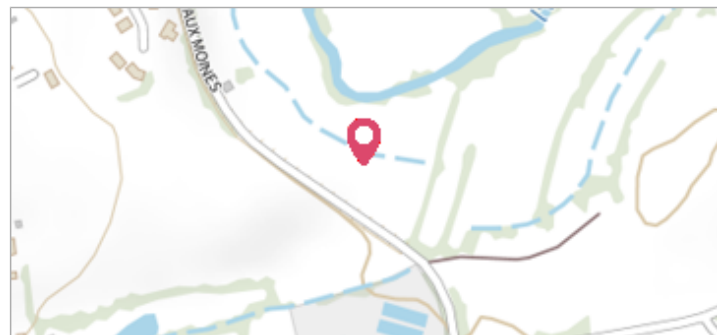

Commune : **VAL-DU-MAINE**
Rivière : **L' Erve**

Pincemes

Commentaires : Prairie face à la ferme de Pincemes, aval du bois aux moines **1** Repère(s) sur le site


GÉNÉRAL

Unité de gestion : Maine-Loire aval
Code : 2018_MAY_S_74 **Date de mise à jour** : 06/12/2018
Auteur : SPC MLA



GÉOLOCALISATION

Coordonnées WGS84 : X: -0.40979610 / Y: 47.92712810
Coordonnées RGF93 (Lambert 93) X: 445428.27 / Y: 6764023.57
Coordonnées RGF93 (ETRS89) : X: -0.4097961 / Y: 47.9271281
Code Hydro: M06-0300 **Rive de référence**: Droite


2001
Altitude calculée de l'eau : **42.93 m**

Nature de l'inondation : **Débordement de cours d'eau**
Nature du repère : **Laisse d'inondation**

Commentaires : Socle poteau M.T

GÉNÉRAL

Code : 2018_MAY_R_74_1 **Date de mise à jour** : 06/12/2018
Auteur : SPC MLA



MARQUE

Maximum de l'inondation : Oui
Visibilité : Non renseigné **État du repère** : Non renseigné
Pérennité : Non renseigné **Repère calculé** : Non renseigné
PHEC : Non renseigné

SOURCE DE REPÉRAGE : RECENSEMENT DES REPÈRES DE CRUES SUR LE DÉPARTEMENT DE LA MAYENNE, RÉALISÉ PAR LA DDT 53

-

Type de repérage : Source bibliographique
Organisme(s) : DDT 53

NIVELLEMENT D'ORIGINE - 01/11/2001

Méthode : Non renseigné
Commentaires sur le nivellement : Relevé SETEC
Référence nivelée : Marque d'inondation
Système altimétrique : NGF IGN 1969 (système normal)
Altitude de la référence (en m) : 42.930 m
Altitude calculée de l'eau (en m) : 42.93 m