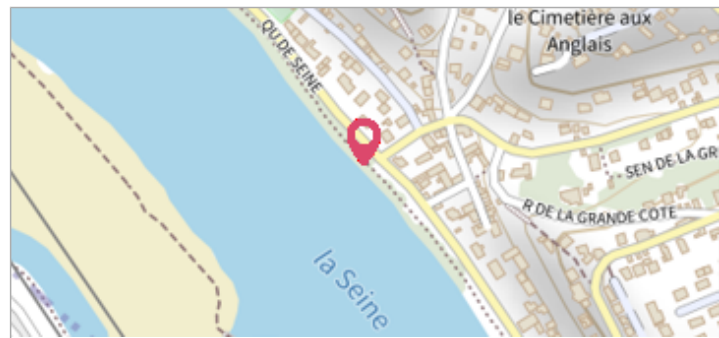
	Commune : LA FRETTE-SUR-SEINE	Rivière : La Seine
<h2 style="margin: 0;">120 Quai de la Seine</h2>		
Commentaires : Duc d'albe au niveau de la péniche "La Gourmandise"		4
		Repère(s) sur le site

GÉNÉRAL

Unité de gestion : Seine moyenne-Yonne-Loing
Code : WEB_S_201812055105 **Date de mise à jour :** 20/01/2020
Auteur : M Jacquin - DDT95




GÉOLOCALISATION

Coordonnées WGS84 : X: 2.17276950 / Y: 48.98032100
Coordonnées RGF93 (Lambert 93) : X: 639448.24 / Y: 6875915.41
Coordonnées RGF93 (ETRS89) : X: 2.1727695 / Y: 48.980321
Code Hydro: ----0010 **Rive de référence:**




Duc d'Albe avec repères de crues

	29 Janvier 2018	Nature de l'inondation : Débordement de cours d'eau
		Nature du repère :
Commentaires : Duc d'albe avec les crues du 01/2000, 06/2016 et 03/2001 la plus haute Le pic de crue 2018 est au même niveau que la crue de mars 2001		

GÉNÉRAL

Code : WEB_R_201812055236 **Date de mise à jour :** 08/11/2019
Auteur : M Jacquin - DDT95



MARQUE

Texte : Duc d'albe noir à l'avant de la péniche
Maximum de l'inondation : Oui
Visibilité : Oui