

Commune : **LA FRETTE-SUR-SEINE** | Rivière : **La Seine**

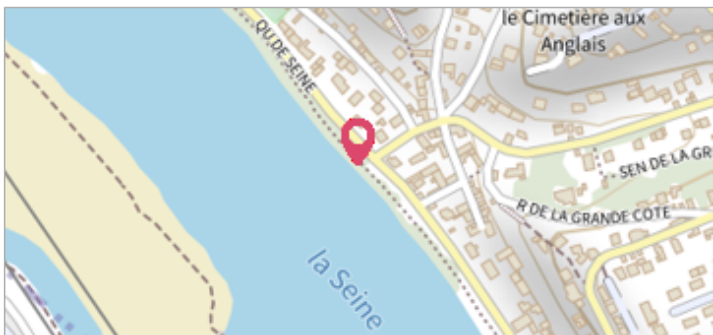
120 Quai de la Seine

Commentaires : Duc d'albe au niveau de la péniche "La Gourmandise"

4 Repère(s) sur le site

GÉNÉRAL

Unité de gestion : Seine moyenne-Yonne-Loing
Code : WEB_S_201812055105 **Date de mise à jour :** 20/01/2020
Auteur : M Jacquin - DDT95



Duc d'Albe avec repères de crues

GÉOLOCALISATION

Coordonnées WGS84 : X: 2.17276950 / Y: 48.98032100
Coordonnées RGF93 (Lambert 93) : X: 639448.24 / Y: 6875915.41
Coordonnées RGF93 (ETRS89) : X: 2.1727695 / Y: 48.980321
Code Hydro : ----0010 **Rive de référence :**

29 janvier 2018

Nature de l'inondation : **Débordement de cours d'eau** Nature du repère :


Commentaires : Duc d'albe avec les crues du 01/2000, 06/2016 et 03/2001 la plus haute
 Le pic de crue 2018 est au même niveau que la crue de mars 2001

GÉNÉRAL

Code : WEB_R_201812055236 **Date de mise à jour :** 08/11/2019
Auteur : M Jacquin - DDT95

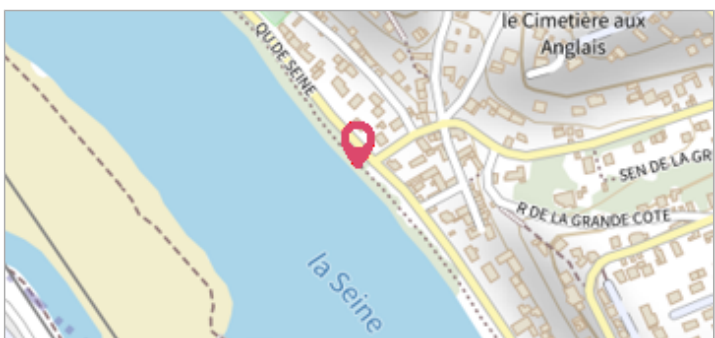
MARQUE

Texte : Duc d'albe noir à l'avant de la péniche
Maximum de l'inondation : Oui
Visibilité : Oui

 Commune : **LA FRETTE-SUR-SEINE** | Rivière : **La Seine**
120 Quai de la Seine

Commentaires : Duc d'albe au niveau de la péniche "La Gourmandise" **4** Repère(s) sur le site

GÉNÉRAL
Unité de gestion : Seine moyenne-Yonne-Loing
Code : WEB_S_201812055105 **Date de mise à jour :** 20/01/2020
Auteur : M Jacquin - DDT95




Duc d'Albe avec repères de crues


GÉOLOCALISATION
Coordonnées WGS84 : X: 2.17276950 / Y: 48.98032100
Coordonnées RGF93 (Lambert 93) : X: 639448.24 / Y: 6875915.41
Coordonnées RGF93 (ETRS89) : X: 2.1727695 / Y: 48.980321
Code Hydro : ----0010 **Rive de référence :**

 **2000**
Nature de l'inondation :

GÉNÉRAL
Code : WEB_R_202001302423 **Date de mise à jour :** 30/01/2020
Auteur : SPC SMYL

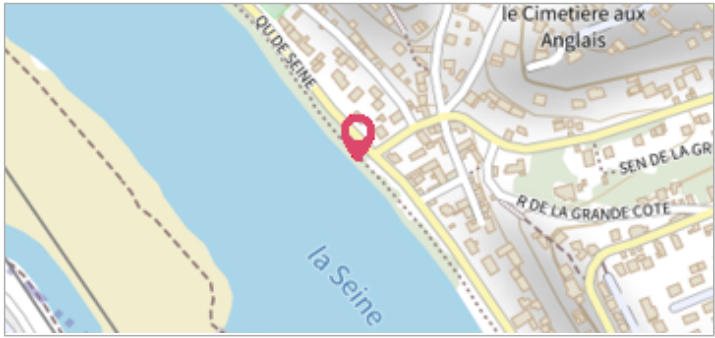
MARQUE
Texte : 2000



 Commune : **LA FRETTE-SUR-SEINE** | Rivière : **La Seine**
120 Quai de la Seine

Commentaires : Duc d'albe au niveau de la péniche "La Gourmandise" **4** Repère(s) sur le site

GÉNÉRAL
Unité de gestion : Seine moyenne-Yonne-Loing
Code : WEB_S_201812055105 **Date de mise à jour :** 20/01/2020
Auteur : M Jacquin - DDT95




GÉOLOCALISATION
Coordonnées WGS84 : X: 2.17276950 / Y: 48.98032100
Coordonnées RGF93 (Lambert 93) : X: 639448.24 / Y: 6875915.41
Coordonnées RGF93 (ETRS89) : X: 2.1727695 / Y: 48.980321
Code Hydro : ----0010 **Rive de référence :**

 **2001**
Nature de l'inondation :

GÉNÉRAL
Code : WEB_R_202001302444 **Date de mise à jour :** 30/01/2020
Auteur : SPC SMYL

MARQUE
Texte : 2001





Commune : **LA FRETTE-SUR-SEINE**

Rivière : **La Seine**

120 Quai de la Seine

Commentaires : Duc d'albe au niveau de la péniche "La Gourmandise"

4 Repère(s) sur le site

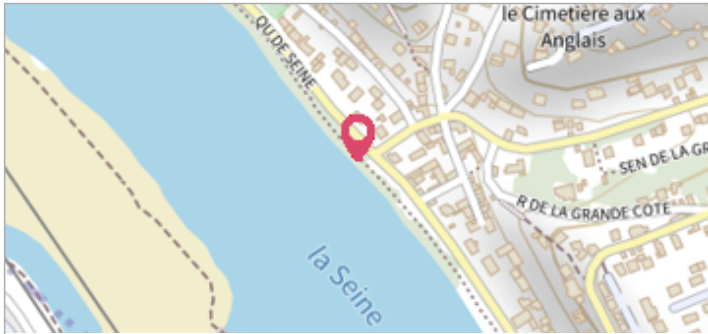
GÉNÉRAL

Unité de gestion : Seine moyenne-Yonne-Loing

Code : WEB_S_201812055105

Date de mise à jour : 20/01/2020

Auteur : M Jacquin - DDT95



Duc d'Albe avec repères de crues

GÉOLOCALISATION

Coordonnées WGS84 : X: 2.17276950 / Y: 48.98032100

Coordonnées RGF93 (Lambert 93) : X: 639448.24 / Y: 6875915.41

Coordonnées RGF93 (ETRS89) : X: 2.1727695 / Y: 48.980321

Code Hydro : ----0010

Rive de référence :



2016

Nature de l'inondation :

GÉNÉRAL

Code : WEB_R_202001302508

Date de mise à jour :

Auteur : SPC SMYL

30/01/2020

MARQUE

Texte : 2016