	Commune : MONTSURS 5093 Le Moulin des Etoières (Saint-Cénére)	Rivière : La Jouanne
Commentaires : Adresse issue du croisement des coordonnées du site et de la bd adresse. Distance à l'adresse (m) : 141		1 Repère(s) sur le site


GÉNÉRAL


Unité de gestion : Maine-Loire aval
Code : 2018_MAY_S_241 Date de mise à jour : 06/12/2018
Auteur : SPC MLA



GÉOLOCALISATION


Coordonnées WGS84 : X: -0.58906430 / Y: 48.12852330
Coordonnées RGF93 (Lambert 93) X: 433070.17 / Y: 6786973.46
Coordonnées RGF93 (ETRS89) : X: -0.5890643 / Y: 48.1285233
Code Hydro: U0620580 Rive de référence: Non renseigné



	Février 1996 Nature de l'inondation : Débordement de cours d'eau	Altitude calculée de l'eau : 70.58 m Nature du repère : Non renseigné
---	---	--

GÉNÉRAL

Code : 2018_MAY_R_241_1 Date de mise à jour :
Auteur : SPC MLA 17/01/2019



MARQUE

Maximum de l'inondation : Oui
Visibilité : Non renseigné État du repère : Non renseigné
Pérennité : Non renseigné Repère calculé : Non renseigné
PHEC : Non renseigné

SOURCE DE REPÉRAGE : RECENSEMENT DES REPÈRES DE CRUES SUR LE DÉPARTEMENT DE LA MAYENNE, RÉALISÉ PAR LA DDT 53

Type de repérage : Source bibliographique
Organisme : DDT 53

NIVELLEMENT D'ORIGINE

Méthode : Non renseigné
Référence nivelée : Marque d'inondation
Système altimétrique : NGF IGN 1969 (système normal)
Altitude de la référence (en m) : 70.580 m
Altitude calculée de l'eau (en m) : 70.58