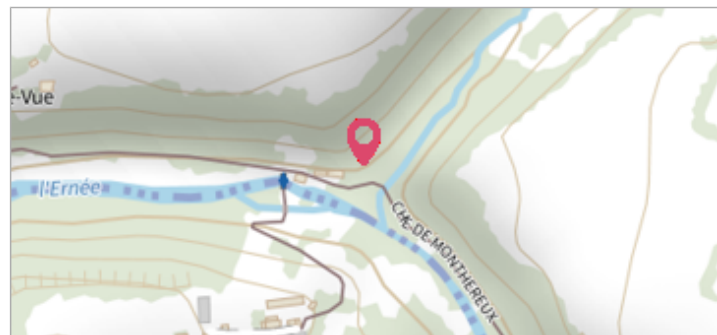
	Commune : <b>MONTENAY</b>	Rivière : <b>L' Ernée</b>
<h2 style="margin: 0;">Monthereux</h2>		
<b>Commentaires :</b> Adresse issue du croisement des coordonnées du site et de la bd adresse. Distance à l'adresse (m) : 12		<span style="font-size: 2em; font-weight: bold;">2</span> Repère(s) sur le site

**GÉNÉRAL**

---


**Unité de gestion :** Maine-Loire aval  
**Code :** 2018\_MAY\_S\_213      **Date de mise à jour :** 06/12/2018  
**Auteur :** SPC MLA



**GÉOLOCALISATION**

---

**Coordonnées WGS84 :** X: -0.86396290 / Y: 48.26258870  
**Coordonnées RGF93 (Lambert 93)** X: 413369.65 / Y: 6802820.04  
**Coordonnées RGF93 (ETRS89)** : X: -0.8639629 / Y: 48.2625887  
**Code Hydro:** M33-0300      **Rive de référence:** Non renseigné

	<b>Janvier 1975</b> Nature de l'inondation : <b>Débordement de cours d'eau</b>	Altitude calculée de l'eau : <b>96.74 m</b> Nature du repère : <b>Non renseigné</b>
---	---	--

**GÉNÉRAL**

---

**Code :** 2018\_MAY\_R\_213\_1      **Date de mise à jour :** 09/01/2019  
**Auteur :** SPC MLA



**MARQUE**

---

**Maximum de l'inondation :** Oui  
**Visibilité :** Non renseigné      **État du repère :** Non renseigné  
**Pérennité :** Non renseigné      **Repère calculé :** Non renseigné  
**PHEC :** Non renseigné

**SOURCE DE REPÉRAGE : RECENSEMENT DES REPÈRES DE CRUES SUR LE DÉPARTEMENT DE LA MAYENNE, RÉALISÉ PAR LA DDT 53**

-


---

**Type de repérage :** Source bibliographique  
**Organisme(s) :** DDT 53

**NIVELLEMENT D'ORIGINE**

---

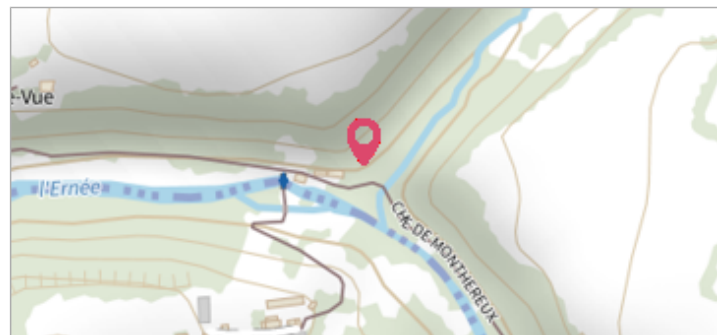
**Méthode :** Non renseigné  
**Référence nivelée :** Marque d'inondation  
**Système altimétrique :** NGF IGN 1969 (système normal)  
**Altitude de la référence (en m) :** 96.740 m  
**Altitude calculée de l'eau (en m) :** 96.74

	Commune : <b>MONTENAY</b>	Rivière : <b>L' Ernée</b>
<b>Monthereux</b>		
<b>Commentaires</b> : Adresse issue du croisement des coordonnées du site et de la bd adresse. Distance à l'adresse (m) : 12		<b>2</b> Repère(s) sur le site

**GÉNÉRAL**

---


**Unité de gestion** : Maine-Loire aval  
**Code** : 2018\_MAY\_S\_213      **Date de mise à jour** : 06/12/2018  
**Auteur** : SPC MLA



**GÉOLOCALISATION**

---

**Coordonnées WGS84** : X: -0.86396290 / Y: 48.26258870  
**Coordonnées RGF93 (Lambert 93)** X: 413369.65 / Y: 6802820.04  
**Coordonnées RGF93 (ETRS89)** : X: -0.8639629 / Y: 48.2625887  
**Code Hydro**: M33-0300      **Rive de référence**: Non renseigné

	<b>11 décembre 1999</b>	Altitude calculée de l'eau : <b>96.44 m</b>
Nature de l'inondation : <b>Débordement de cours d'eau</b>		Nature du repère : <b>Non renseigné</b>

**GÉNÉRAL**

---

**Code** : 2018\_MAY\_R\_213\_2      **Date de mise à jour** : 09/01/2019  
**Auteur** : SPC MLA



**MARQUE**

---

**Maximum de l'inondation** : Oui  
**Visibilité** : Non renseigné      **État du repère** : Non renseigné  
**Pérennité** : Non renseigné      **Repère calculé** : Non renseigné  
**PHEC** : Non renseigné

**SOURCE DE REPÉRAGE : RECENSEMENT DES REPÈRES DE CRUES SUR LE DÉPARTEMENT DE LA MAYENNE, RÉALISÉ PAR LA DDT 53**

---

**Type de repérage** : Source bibliographique  
**Organisme(s)** : DDT 53

**NIVELLEMENT D'ORIGINE**

---

**Méthode** : Non renseigné  
**Référence nivelée** : Marque d'inondation  
**Système altimétrique** : NGF IGN 1969 (système normal)  
**Altitude de la référence (en m)** : 96.440 m  
**Altitude calculée de l'eau (en m)** : 96.44