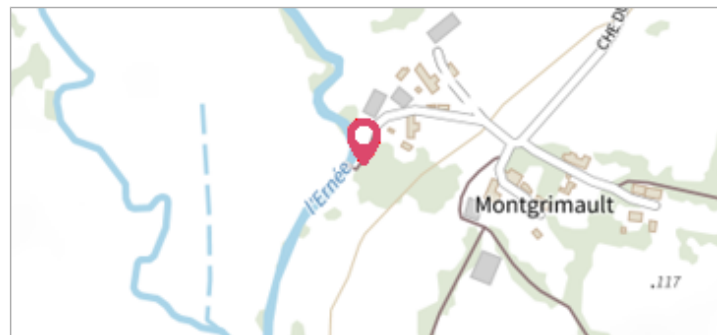
	Commune : MONTENAY	Rivière : L' Ernée
5321 Montgrimault		
Commentaires : Adresse issue du croisement des coordonnées du site et de la bd adresse. Distance à l'adresse (m) : 56		2 Repère(s) sur le site


GÉNÉRAL

Unité de gestion : Maine-Loire aval
Code : 2018_MAY_S_212 **Date de mise à jour** : 06/12/2018
Auteur : SPC MLA



GÉOLOCALISATION

Coordonnées WGS84 : X: -0.92826260 / Y: 48.26537800
Coordonnées RGF93 (Lambert 93) X: 408619.19 / Y: 6803365.01
Coordonnées RGF93 (ETRS89) : X: -0.9282626 / Y: 48.265378
Code Hydro: M33-0300 **Rive de référence**: Non renseigné

	Janvier 1975	Altitude calculée de l'eau : 103.53 m
Nature de l'inondation : Débordement de cours d'eau		Nature du repère : Non renseigné

GÉNÉRAL

Code : 2018_MAY_R_212_1 **Date de mise à jour** : 09/01/2019
Auteur : SPC MLA



MARQUE

Maximum de l'inondation : Oui
Visibilité : Non renseigné **État du repère** : Non renseigné
Pérennité : Non renseigné **Repère calculé** : Non renseigné
PHEC : Non renseigné


SOURCE DE REPÉRAGE : RECENSEMENT DES REPÈRES DE CRUES SUR LE DÉPARTEMENT DE LA MAYENNE, RÉALISÉ PAR LA DDT 53

-

Type de repérage : Source bibliographique
Organisme(s) : DDT 53

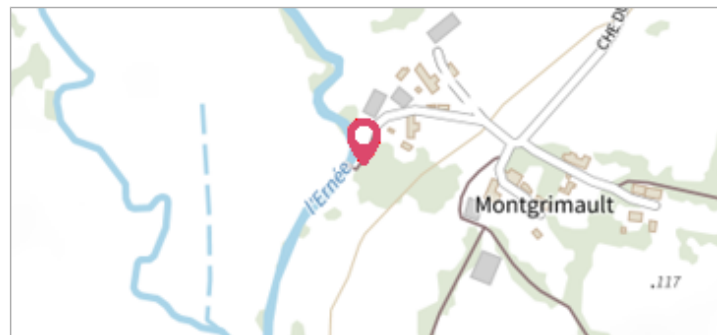
NIVELLEMENT D'ORIGINE

Méthode : Non renseigné
Référence nivelée : Marque d'inondation
Système altimétrique : NGF IGN 1969 (système normal)
Altitude de la référence (en m) : 103.530 m
Altitude calculée de l'eau (en m) : 103.53

	Commune : MONTENAY	Rivière : L' Ernée
5321 Montgrimault		
Commentaires : Adresse issue du croisement des coordonnées du site et de la bd adresse. Distance à l'adresse (m) : 56		2 Repère(s) sur le site


GÉNÉRAL

Unité de gestion : Maine-Loire aval
Code : 2018_MAY_S_212 **Date de mise à jour** : 06/12/2018
Auteur : SPC MLA



GÉOLOCALISATION

Coordonnées WGS84 : X: -0.92826260 / Y: 48.26537800
Coordonnées RGF93 (Lambert 93) X: 408619.19 / Y: 6803365.01
Coordonnées RGF93 (ETRS89) : X: -0.9282626 / Y: 48.265378
Code Hydro: M33-0300 **Rive de référence**: Non renseigné

	Décembre 1999	Altitude calculée de l'eau : 103.53 m
Nature de l'inondation : Débordement de cours d'eau		Nature du repère : Non renseigné

GÉNÉRAL

Code : 2018_MAY_R_212_2 **Date de mise à jour** : 09/01/2019
Auteur : SPC MLA



MARQUE

Maximum de l'inondation : Oui
Visibilité : Non renseigné **État du repère** : Non renseigné
Pérennité : Non renseigné **Repère calculé** : Non renseigné
PHEC : Non renseigné

SOURCE DE REPÉRAGE : RECENSEMENT DES REPÈRES DE CRUES SUR LE DÉPARTEMENT DE LA MAYENNE, RÉALISÉ PAR LA DDT 53

Type de repérage : Source bibliographique
Organisme(s) : DDT 53

NIVELLEMENT D'ORIGINE

Méthode : Non renseigné
Référence nivelée : Marque d'inondation
Système altimétrique : NGF IGN 1969 (système normal)
Altitude de la référence (en m) : 103.530 m
Altitude calculée de l'eau (en m) : 103.53