

Commune : **ERNEE** | Rivière : **L' Ernée**

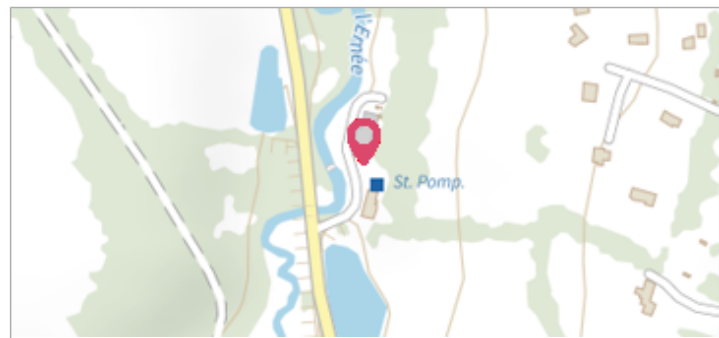
**1516 La Basse Lande de Vahais**

**Commentaires :** Adresse issue du croisement des coordonnées du site et de la bd adresse. Distance à l'adresse (m) : 17

**2** Repère(s) sur le site

**GÉNÉRAL**

**Unité de gestion :** Maine-Loire aval  
**Code :** 2018\_MAY\_S\_207      **Date de mise à jour :** 06/12/2018  
**Auteur :** SPC MLA



**GÉOLOCALISATION**

**Coordonnées WGS84 :** X: -0.93886110 / Y: 48.31201900  
**Coordonnées RGF93 (Lambert 93) X:** 408092.17 / **Y:** 6808581.58  
**Coordonnées RGF93 (ETRS89) :** X: -0.9388611 / Y: 48.312019  
**Code Hydro:** M33-0300      **Rive de référence:** Non renseigné

**1968**      Altitude calculée de l'eau : **118.7 m**

Nature de l'inondation : **Débordement de cours d'eau**      Nature du repère : **Non renseigné**

**GÉNÉRAL**

**Code :** 2018\_MAY\_R\_207\_1      **Date de mise à jour :** 04/01/2019  
**Auteur :** SPC MLA



**MARQUE**

**Maximum de l'inondation :** Oui  
**Visibilité :** Non renseigné      **État du repère :** Non renseigné  
**Pérennité :** Non renseigné      **Repère calculé :** Non renseigné  
**PHEC :** Non renseigné


**SOURCE DE REPÉRAGE : RECENSEMENT DES REPÈRES DE CRUES SUR LE DÉPARTEMENT DE LA MAYENNE, RÉALISÉ PAR LA DDT 53**

-

**Type de repérage :** Source bibliographique  
**Organisme(s) :** DDT 53

**NIVELLEMENT D'ORIGINE**

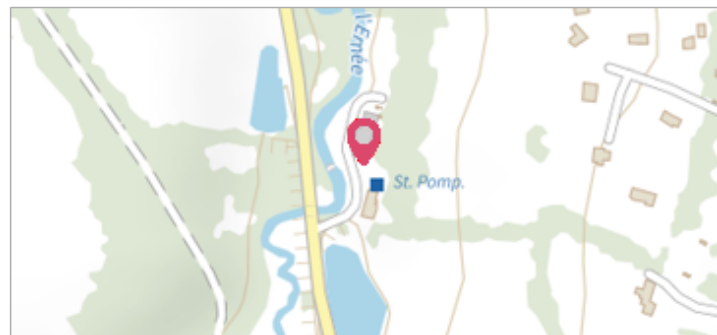
**Méthode :** Non renseigné  
**Référence nivelée :** Marque d'inondation  
**Système altimétrique :** NGF IGN 1969 (système normal)  
**Altitude de la référence (en m) :** 118.700 m  
**Altitude calculée de l'eau (en m) :** 118.7

	Commune : <b>ERNEE</b>	Rivière : <b>L' Ernée</b>
<b>1516 La Basse Lande de Vahais</b>		
<b>Commentaires</b> : Adresse issue du croisement des coordonnées du site et de la bd adresse. Distance à l'adresse (m) : 17		<b>2</b> Repère(s) sur le site

**GÉNÉRAL**

---


**Unité de gestion** : Maine-Loire aval  
**Code** : 2018\_MAY\_S\_207      **Date de mise à jour** : 06/12/2018  
**Auteur** : SPC MLA



**GÉOLOCALISATION**

---

**Coordonnées WGS84** : X: -0.93886110 / Y: 48.31201900  
**Coordonnées RGF93 (Lambert 93)** X: 408092.17 / Y: 6808581.58  
**Coordonnées RGF93 (ETRS89)** : X: -0.9388611 / Y: 48.312019  
**Code Hydro**: M33-0300      **Rive de référence**: Non renseigné

	<b>Janvier 1975</b>	<b>Altitude calculée de l'eau : 118.86 m</b>
Nature de l'inondation : <b>Débordement de cours d'eau</b>		Nature du repère : <b>Non renseigné</b>

**GÉNÉRAL**

---

**Code** : 2018\_MAY\_R\_207\_2      **Date de mise à jour** : 04/01/2019  
**Auteur** : SPC MLA



**MARQUE**

---

**Maximum de l'inondation** : Oui  
**Visibilité** : Non renseigné      **État du repère** : Non renseigné  
**Pérennité** : Non renseigné      **Repère calculé** : Non renseigné  
**PHEC** : Non renseigné

**SOURCE DE REPÉRAGE : RECENSEMENT DES REPÈRES DE CRUES SUR LE DÉPARTEMENT DE LA MAYENNE, RÉALISÉ PAR LA DDT 53**

---

**Type de repérage** : Source bibliographique  
**Organisme(s)** : DDT 53

**NIVELLEMENT D'ORIGINE**

---

**Méthode** : Non renseigné  
**Référence nivelée** : Marque d'inondation  
**Système altimétrique** : NGF IGN 1969 (système normal)  
**Altitude de la référence (en m)** : 118.860 m  
**Altitude calculée de l'eau (en m)** : 118.86