


|   |                                |                             |
|---|--------------------------------|-----------------------------|
|  | Commune : <b>MONTSURS</b>      | Rivière : <b>La Jouanne</b> |
| <b>Gué des Barres</b>   |                                |                             |
| <b>Commentaires :</b> Passerelle  | <b>2</b> Repère(s) sur le site |                             |

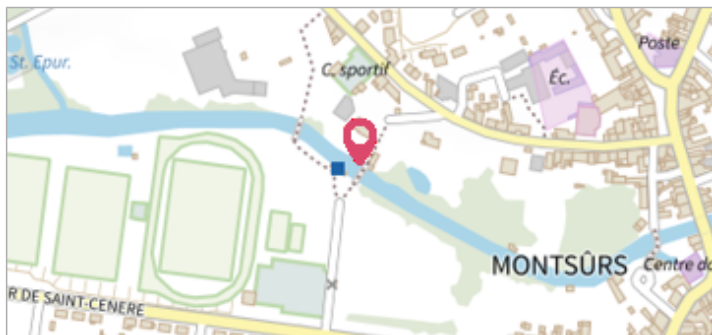
## GÉNÉRAL

**Unité de gestion :** Maine-Loire aval

**Code :** 2018\_MAY\_S\_175

**Date de mise à jour :** 06/12/2018

**Auteur :** SPC MLA



## GÉOLOCALISATION

**Coordonnées WGS84 :** X: -0.55760530 / Y: 48.13646200

**Coordonnées RGF93 (Lambert 93) :** X: 435448.02 / Y: 6787748.93


**Coordonnées RGF93 (ETRS89) :** X: -0.5576053 / Y: 48.136462

**Code Hydro:** U0620580

**Rive de référence:** Non renseigné



Vue du site

|  |             |   |
|--|-------------|---|
|  | <b>1996</b> | Altitude calculée de l'eau : <b>73.1 m</b>    |
| Nature de l'inondation : <b>Débordement de cours d'eau</b>                         |             | Nature du repère : <b>Laisse d'inondation</b> |

## GÉNÉRAL

**Code :** 2018\_MAY\_R\_175\_1

**Date de mise à jour :**

**Auteur :** SPC MLA

07/01/2019

## MARQUE

**Maximum de l'inondation :** Oui

**Visibilité :** Non renseigné

**État du repère :** Non renseigné

**Pérennité :** Non renseigné

**Repère calculé :** Non renseigné

**PHEC :** Non renseigné

**SOURCE DE REPÉRAGE : RECENSEMENT DES REPÈRES DE CRUES SUR LE DÉPARTEMENT DE LA MAYENNE, RÉALISÉ PAR LA DDT 53**

-

**Type de repérage :** Source bibliographique

**Organisme :** DDT 53

## NIVELLEMENT D'ORIGINE

**Méthode :** Non renseigné

**Référence nivelée :** Marque d'inondation

**Système altimétrique :** NGF IGN 1969 (système normal)

**Altitude de la référence (en m) :** 73.100 m

**Altitude calculée de l'eau (en m) :** 73.1

Commune : **MONTSURS**Rivière : **La Jouanne****Gué des Barres**

Commentaires : Passerelle

**2**

Repère(s) sur le site

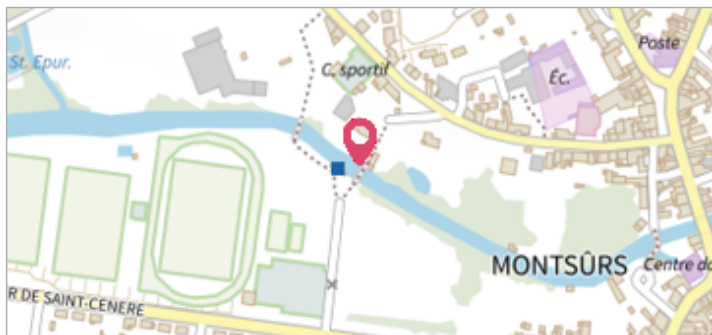
**GÉNÉRAL**

Unité de gestion : Maine-Loire aval

Code : 2018\_MAY\_S\_175

Date de mise à jour : 06/12/2018

Auteur : SPC MLA

**GÉOLOCALISATION**

Coordonnées WGS84 : X: -0.55760530 / Y: 48.13646200

Coordonnées RGF93 (Lambert 93) X: 435448.02 / Y: 6787748.93

Coordonnées RGF93 (ETRS89) : X: -0.5576053 / Y: 48.136462

Code Hydro: U0620580

Rive de référence: Non renseigné



Vue du site

**2001**Nature de l'inondation : **Débordement de cours d'eau**Altitude calculée de l'eau : **72.6 m**Nature du repère : **Laisse d'inondation****GÉNÉRAL**

Code : 2018\_MAY\_R\_175\_2

Date de mise à jour :

Auteur : SPC MLA

07/01/2019

**MARQUE**

Maximum de l'inondation : Oui

Visibilité : Non renseigné

État du repère : Non renseigné

Pérennité : Non renseigné

Repère calculé : Non renseigné

PHEC : Non renseigné

**SOURCE DE REPÉRAGE : RECENSEMENT DES REPÈRES DE CRUES SUR LE DÉPARTEMENT DE LA MAYENNE, RÉALISÉ PAR LA DDT 53**

-

Type de repérage : Source bibliographique

Organisme : DDT 53

**NIVELLEMENT D'ORIGINE**

Méthode : Non renseigné

Référence nivelée : Marque d'inondation

Système altimétrique : NGF IGN 1969 (système normal)

Altitude de la référence (en m) : 72.600 m

Altitude calculée de l'eau (en m) : 72.6