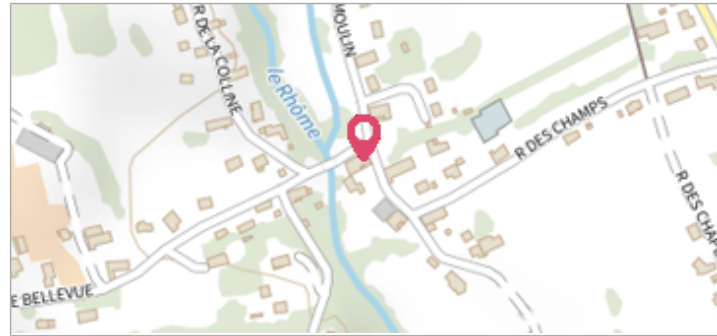
	Commune : MAYENNE	Rivière : La Mayenne
<h2>18 quai Carnot</h2>		
Commentaires : Maison ancienne avec cave		2 Repère(s) sur le site


GÉNÉRAL

Unité de gestion : Maine-Loire aval
Code : 2018_MAY_S_156 **Date de mise à jour :** 06/12/2018
Auteur : SPC MLA



GÉOLOCALISATION

Coordonnées WGS84 : X: -0.61879200 / Y: 48.30151540
Coordonnées RGF93 (Lambert 93) X: 431741.57 / **Y:** 6806280.19
Coordonnées RGF93 (ETRS89) : X: -0.618792 / Y: 48.3015154
Code Hydro: M---0090 **Rive de référence:** Non renseigné

	<h2>1974</h2>	Nature de l'inondation : Débordement de cours d'eau	Nature du repère : Laisse d'inondation
---	---------------	--	---

Commentaires : Durée de l'immersion en 1974 : 4-5 jours

GÉNÉRAL

Code : 2018_MAY_R_156_1 **Date de mise à jour :** 06/01/2019
Auteur : SPC MLA



MARQUE

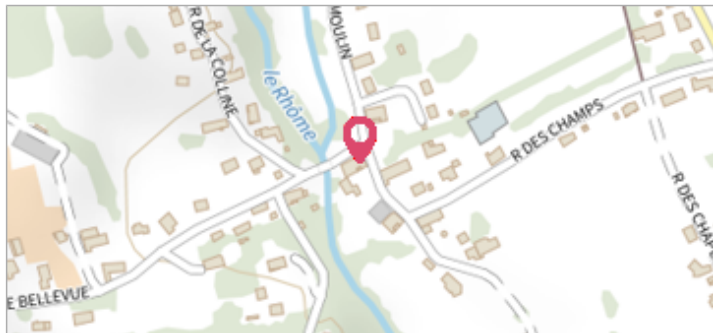
Maximum de l'inondation : Oui
Visibilité : Non renseigné **État du repère :** Non renseigné
Pérennité : Non renseigné **Repère calculé :** Non renseigné
PHEC : Non renseigné

SOURCE DE REPÉRAGE : RECENSEMENT DES REPÈRES DE CRUES SUR LE DÉPARTEMENT DE LA MAYENNE, RÉALISÉ PAR LA DDT 53

Type de repérage : Source bibliographique
Organisme(s) : DDT 53

Commune : **MAYENNE**Rivière : **La Mayenne****18 quai Carnot****Commentaires** : Maison ancienne avec cave**2**

Repère(s) sur le site

GÉNÉRAL**Unité de gestion** : Maine-Loire aval**Code** : 2018_MAY_S_156**Date de mise à jour** : 06/12/2018**Auteur** : SPC MLA**GÉOLOCALISATION****Coordonnées WGS84** : X: -0.61879200 / Y: 48.30151540**Coordonnées RGF93 (Lambert 93)** X: 431741.57 / Y: 6806280.19**Coordonnées RGF93 (ETRS89)** : X: -0.618792 / Y: 48.3015154**Code Hydro**: M---0090**Rive de référence**: Non renseigné**1995**Nature de l'inondation : **Débordement de cours d'eau**Nature du repère : **Laisse d'inondation****Commentaires** : Vitesse forte sur le quai et dans la rue. Montée très vite en 2 h - 0,80 m dans la cave.**GÉNÉRAL****Code** : 2018_MAY_R_156_2**Date de mise à jour** :**Auteur** : SPC MLA

06/01/2019

MARQUE**Maximum de l'inondation** : Oui**Visibilité** : Non renseigné**État du repère** : Non renseigné**Pérennité** : Non renseigné**Repère calculé** : Non renseigné**PHEC** : Non renseigné**SOURCE DE REPÉRAGE : RECENSEMENT DES REPÈRES DE CRUES SUR LE DÉPARTEMENT DE LA MAYENNE, RÉALISÉ PAR LA DDT 53**

-

Type de repérage : Source bibliographique**Organisme(s)** : DDT 53