	Commune : MAYENNE	Rivière : La Mayenne
14 quai Carnot		

Commentaires : Maison ancienne avec cave **2** Repère(s) sur le site


GÉNÉRAL

Unité de gestion : Maine-Loire aval
Code : 2018_MAY_S_155 **Date de mise à jour :** 06/12/2018
Auteur : SPC MLA



GÉOLOCALISATION



Coordonnées WGS84 : X: -0.61788110 / Y: 48.30240410
Coordonnées RGF93 (Lambert 93) X: 431813.57 / Y: 6806375.77
Coordonnées RGF93 (ETRS89) : X: -0.6178811 / Y: 48.3024041
Code Hydro: M---0090 **Rive de référence:** Non renseigné

	1974	Altitude calculée de l'eau : 87.78 m
Nature de l'inondation : Débordement de cours d'eau		Nature du repère : Laisse d'inondation

Commentaires : Vitesse forte dans la rue, l'eau arrivait au ras de la sortie de la cave correspondant au ras du plancher de la maison , le quai et la rue étaient inondés (2,05 d'eau dans la cave). Durée de l'immersion en 1974 : un jour

GÉNÉRAL

Code : 2018_MAY_R_155_1 **Date de mise à jour :** 15/01/2019
Auteur : SPC MLA



MARQUE

Maximum de l'inondation : Oui
Visibilité : Non renseigné **État du repère :** Non renseigné
Pérennité : Non renseigné **Repère calculé :** Non renseigné
PHEC : Non renseigné

SOURCE DE REPÉRAGE : RECENSEMENT DES REPÈRES DE CRUES SUR LE DÉPARTEMENT DE LA MAYENNE, RÉALISÉ PAR LA DDT 53

-

Type de repérage : Source bibliographique
Organisme(s) : DDT 53

NIVELLEMENT D'ORIGINE

Méthode : Non renseigné
Référence nivelée : Marque d'inondation
Système altimétrique : NGF IGN 1969 (système normal)
Altitude de la référence (en m) : 87.780 m
Altitude calculée de l'eau (en m) : 87.78

Commune : **MAYENNE**Rivière : **La Mayenne****14 quai Carnot****Commentaires** : Maison ancienne avec cave**2** Repère(s) sur le site**GÉNÉRAL****Unité de gestion** : Maine-Loire aval**Code** : 2018_MAY_S_155**Date de mise à jour** : 06/12/2018**Auteur** : SPC MLA**GÉOLOCALISATION****Coordonnées WGS84** : X: -0.61788110 / Y: 48.30240410**Coordonnées RGF93 (Lambert 93)** X: 431813.57 / Y: 6806375.77**Coordonnées RGF93 (ETRS89)** : X: -0.6178811 / Y: 48.3024041**Code Hydro**: M---0090**Rive de référence**: Non renseigné**1995**Nature de l'inondation : **Débordement de cours d'eau**Altitude calculée de l'eau : **86.98 m**Nature du repère : **Laisse d'inondation****Commentaires** : 1,25 m dans la cave**GÉNÉRAL****Code** : 2018_MAY_R_155_2**Date de mise à jour** :**Auteur** : SPC MLA

06/01/2019

MARQUE**Maximum de l'inondation** : Oui**Visibilité** : Non renseigné**État du repère** : Non renseigné**Pérennité** : Non renseigné**Repère calculé** : Non renseigné**PHEC** : Non renseigné**SOURCE DE REPÉRAGE : RECENSEMENT DES REPÈRES DE CRUES SUR LE DÉPARTEMENT DE LA MAYENNE, RÉALISÉ PAR LA DDT 53**

-

Type de repérage : Source bibliographique**Organisme(s)** : DDT 53**NIVELLEMENT D'ORIGINE****Méthode** : Non renseigné**Référence nivelée** : Marque d'inondation**Système altimétrique** : NGF IGN 1969 (système normal)**Altitude de la référence (en m)** : 86.980 m**Altitude calculée de l'eau (en m)** : 86.98