	Commune : MAYENNE	Rivière : La Mayenne
<h2>Quai Devizes</h2>		

Commentaires : Maison ancienne avec cave **2** Repère(s) sur le site


GÉNÉRAL

Unité de gestion : Maine-Loire aval
Code : 2018_MAY_S_154 **Date de mise à jour :** 06/12/2018
Auteur : SPC MLA



GÉOLOCALISATION

Coordonnées WGS84 : X: -0.61694200 / Y: 48.30399760
Coordonnées RGF93 (Lambert 93) X: 431891.25 / Y: 6806549.5
Coordonnées RGF93 (ETRS89) : X: -0.616942 / Y: 48.3039976
Code Hydro: M---0090 **Rive de référence:** Non renseigné

	1974	Altitude calculée de l'eau : 87.83 m
Nature de l'inondation : Débordement de cours d'eau		Nature du repère : Laisse d'inondation

Commentaires : Durée de l'immersion : moins de 12 heures

GÉNÉRAL

Code : 2018_MAY_R_154_1 **Date de mise à jour :** 16/01/2019
Auteur : SPC MLA



MARQUE

Maximum de l'inondation : Oui
Visibilité : Non renseigné **État du repère :** Non renseigné
Pérennité : Non renseigné **Repère calculé :** Non renseigné
PHEC : Non renseigné


SOURCE DE REPÉRAGE : RECENSEMENT DES REPÈRES DE CRUES SUR LE DÉPARTEMENT DE LA MAYENNE, RÉALISÉ PAR LA DDT 53

-

Type de repérage : Source bibliographique
Organisme(s) : DDT 53

NIVELLEMENT D'ORIGINE

Méthode : Non renseigné
Référence nivelée : Marque d'inondation
Système altimétrique : NGF IGN 1969 (système normal)
Altitude de la référence (en m) : 87.830 m
Altitude calculée de l'eau (en m) : 87.83

	Commune : MAYENNE	Rivière : La Mayenne
Quai Devizes		

Commentaires : Maison ancienne avec cave **2** Repère(s) sur le site


GÉNÉRAL

Unité de gestion : Maine-Loire aval
Code : 2018_MAY_S_154 **Date de mise à jour :** 06/12/2018
Auteur : SPC MLA



GÉOLOCALISATION


Coordonnées WGS84 : X: -0.61694200 / Y: 48.30399760
Coordonnées RGF93 (Lambert 93) X: 431891.25 / Y: 6806549.5
Coordonnées RGF93 (ETRS89) : X: -0.616942 / Y: 48.3039976
Code Hydro: M---0090 **Rive de référence:** Non renseigné

	1995	Altitude calculée de l'eau : 86.93 m
Nature de l'inondation : Débordement de cours d'eau		Nature du repère : Laisse d'inondation

Commentaires : Durée de l'immersion : quelques heures

GÉNÉRAL

Code : 2018_MAY_R_154_2 **Date de mise à jour :** 17/01/2019
Auteur : SPC MLA



MARQUE

Maximum de l'inondation : Oui
Visibilité : Non renseigné **État du repère :** Non renseigné
Pérennité : Non renseigné **Repère calculé :** Non renseigné
PHEC : Non renseigné

SOURCE DE REPÉRAGE : RECENSEMENT DES REPÈRES DE CRUES SUR LE DÉPARTEMENT DE LA MAYENNE, RÉALISÉ PAR LA DDT 53

-

Type de repérage : Source bibliographique
Organisme(s) : DDT 53

NIVELLEMENT D'ORIGINE

Méthode : Non renseigné
Référence nivelée : Marque d'inondation
Système altimétrique : NGF IGN 1969 (système normal)
Altitude de la référence (en m) : 86.930 m
Altitude calculée de l'eau (en m) : 86.93