

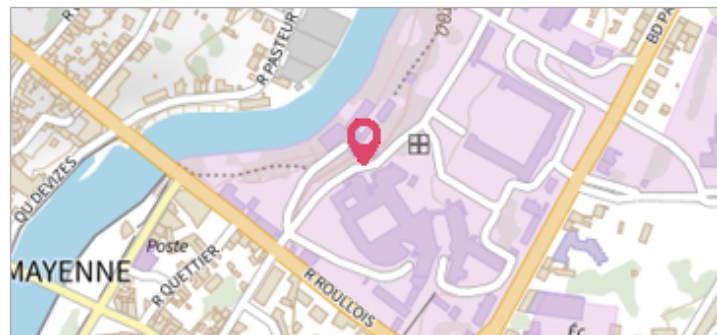
Commune : **MAYENNE** | Rivière : **La Mayenne**

Hôpital de Mayenne

2 Repère(s) sur le site

GÉNÉRAL

Unité de gestion : Maine-Loire aval
 Code : 2018_MAY_S_153 Date de mise à jour : 06/12/2018
 Auteur : SPC MLA



GÉOLOCALISATION

Coordonnées WGS84 : X: -0.61233710 / Y: 48.30445420
 Coordonnées RGF93 (Lambert 93) X: 432234.67 / Y: 6806584.57
 Coordonnées RGF93 (ETRS89) : X: -0.6123371 / Y: 48.3044542
 Code Hydro: M---0090 Rive de référence: Non renseigné

1974 Altitude calculée de l'eau : **88.07 m**

Nature de l'inondation : **Débordement de cours d'eau** Nature du repère : **Laisse d'inondation**

Commentaires : Vitesse forte en sortie de virage, Durée de l'immersion : Plusieurs jours

GÉNÉRAL

Code : 2018_MAY_R_153_1 Date de mise à jour : 01/09/2022
 Auteur : SPC MLA



MARQUE

Maximum de l'inondation : Oui
 Visibilité : Non renseigné État du repère : Non renseigné
 Pérennité : Non renseigné Repère calculé : Non renseigné
 PHEC : Non renseigné

SOURCE DE REPÉRAGE : RECENSEMENT DES REPÈRES DE CRUES SUR LE DÉPARTEMENT DE LA MAYENNE, RÉALISÉ PAR LA DDT 53

-

Type de repérage : Source bibliographique
 Organisme(s) : DDT 53

NIVELLEMENT D'ORIGINE

Méthode : Non renseigné
 Référence nivelée : Marque d'inondation
 Système altimétrique : NGF IGN 1969 (système normal)
 Altitude de la référence (en m) : 88.070 m
 Altitude calculée de l'eau (en m) : 88.07

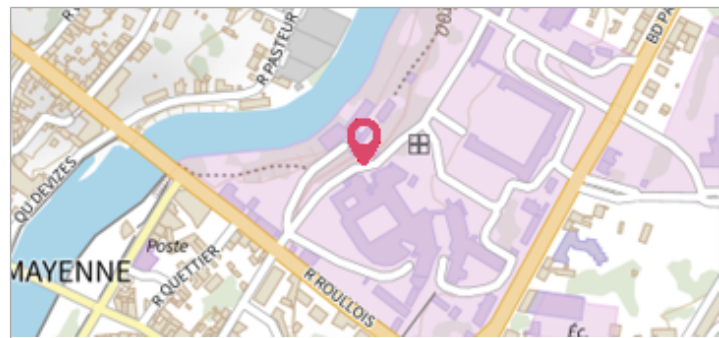
Commune : **MAYENNE** | Rivière : **La Mayenne**

Hôpital de Mayenne

2 Repère(s) sur le site

GÉNÉRAL

Unité de gestion : Maine-Loire aval
 Code : 2018_MAY_S_153 Date de mise à jour : 06/12/2018
 Auteur : SPC MLA



GÉOLOCALISATION

Coordonnées WGS84 : X: -0.61233710 / Y: 48.30445420
 Coordonnées RGF93 (Lambert 93) X: 432234.67 / Y: 6806584.57
 Coordonnées RGF93 (ETRS89) : X: -0.6123371 / Y: 48.3044542
 Code Hydro: M---0090 Rive de référence: Non renseigné


1995 Altitude calculée de l'eau : **87.5 m**

Nature de l'inondation : **Débordement de cours d'eau** Nature du repère : **Laisse d'inondation**

Commentaires : Vitesse forte en sortie de virage, Durée de l'immersion: Un jour

GÉNÉRAL

Code : 2018_MAY_R_153_2 Date de mise à jour : 01/09/2022
 Auteur : SPC MLA



MARQUE

Maximum de l'inondation : Oui
 Visibilité : Non renseigné État du repère : Non renseigné
 Pérennité : Non renseigné Repère calculé : Non renseigné
 PHEC : Non renseigné

SOURCE DE REPÉRAGE : RECENSEMENT DES REPÈRES DE CRUES SUR LE DÉPARTEMENT DE LA MAYENNE, RÉALISÉ PAR LA DDT 53

-

Type de repérage : Source bibliographique
 Organisme(s) : DDT 53

NIVELLEMENT D'ORIGINE

Méthode : Non renseigné
 Référence nivelée : Marque d'inondation
 Système altimétrique : NGF IGN 1969 (système normal)
 Altitude de la référence (en m) : 87.500 m
 Altitude calculée de l'eau (en m) : 87.5