


Commune : **MAYENNE** | Rivière : **La Mayenne**

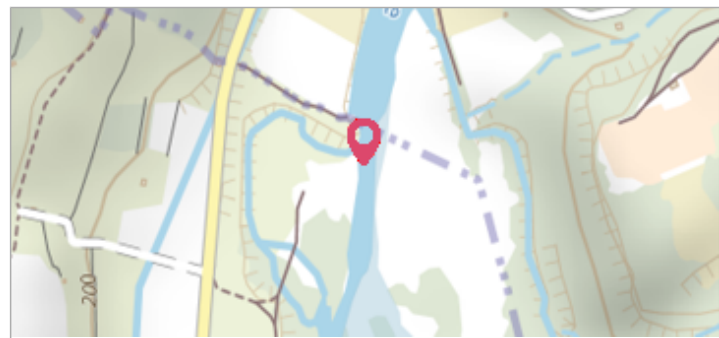
 **Centre Hospitalier spécialisé**

**Commentaires :** Station de traitement de l'eau au bord de la Mayenne

**3** Repère(s) sur le site


**GÉNÉRAL**

**Unité de gestion :** Maine-Loire aval  
**Code :** 2018\_MAY\_S\_152      **Date de mise à jour :** 06/12/2018  
**Auteur :** SPC MLA



**GÉOLOCALISATION**

**Coordonnées WGS84 :** X: -0.61199080 / Y: 48.30472570  
**Coordonnées RGF93 (Lambert 93) X:** 432261.7 / **Y:** 6806613.54  
**Coordonnées RGF93 (ETRS89) :** X: -0.6119908 / Y: 48.3047257  
**Code Hydro:** M---0090      **Rive de référence:** Non renseigné

 **1966**      Altitude calculée de l'eau : **87.61 m**

Nature de l'inondation : **Débordement de cours d'eau**      Nature du repère : **Laisse d'inondation**

**GÉNÉRAL**

**Code :** 2018\_MAY\_R\_152\_1      **Date de mise à jour :** 01/09/2022  
**Auteur :** SPC MLA



**MARQUE**

**Maximum de l'inondation :** Oui  
**Visibilité :** Non renseigné      **État du repère :** Non renseigné  
**Pérennité :** Non renseigné      **Repère calculé :** Non renseigné  
**PHEC :** Non renseigné

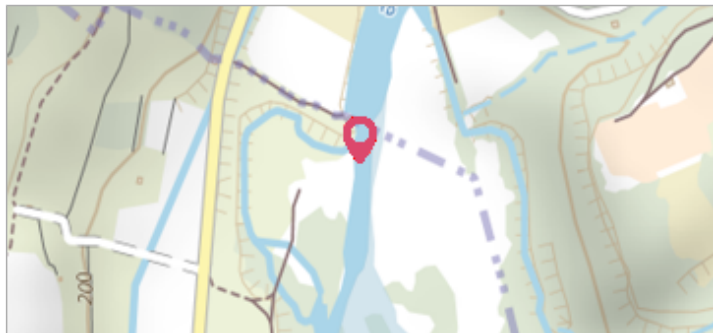
**SOURCE DE REPÉRAGE : RECENSEMENT DES REPÈRES DE CRUES SUR LE DÉPARTEMENT DE LA MAYENNE, RÉALISÉ PAR LA DDT 53**

-

**Type de repérage :** Source bibliographique  
**Organisme(s) :** DDT 53

**NIVELLEMENT D'ORIGINE**

**Méthode :** Non renseigné  
**Référence nivelée :** Marque d'inondation  
**Système altimétrique :** NGF IGN 1969 (système normal)  
**Altitude de la référence (en m) :** 87.610 m  
**Altitude calculée de l'eau (en m) :** 87.61

Commune : **MAYENNE**Rivière : **La Mayenne****Centre Hospitalier spécialisé****Commentaires** : Station de traitement de l'eau au bord de la Mayenne**3** Repère(s) sur le site**GÉNÉRAL****Unité de gestion** : Maine-Loire aval**Code** : 2018\_MAY\_S\_152**Date de mise à jour** : 06/12/2018**Auteur** : SPC MLA**GÉOLOCALISATION****Coordonnées WGS84** : X: -0.61199080 / Y: 48.30472570**Coordonnées RGF93 (Lambert 93)** X: 432261.7 / Y: 6806613.54**Coordonnées RGF93 (ETRS89)** : X: -0.6119908 / Y: 48.3047257**Code Hydro**: M---0090**Rive de référence**: Non renseigné**1974**Nature de l'inondation : **Débordement de cours d'eau**Altitude calculée de l'eau : **88.11 m**Nature du repère : **Laisse d'inondation****Commentaires** : Vitesse forte (bord de la mayenne) et amont du pont**GÉNÉRAL****Code** : 2018\_MAY\_R\_152\_2**Date de mise à jour** :**Auteur** : SPC MLA

01/09/2022

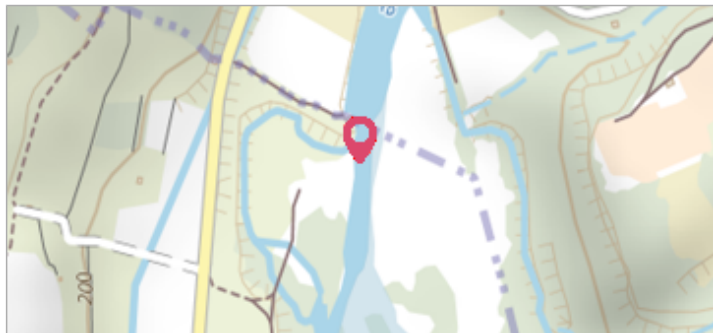
**MARQUE****Maximum de l'inondation** : Oui**Visibilité** : Non renseigné**État du repère** : Non renseigné**Pérennité** : Non renseigné**Repère calculé** : Non renseigné**PHEC** : Non renseigné**SOURCE DE REPÉRAGE : RECENSEMENT DES REPÈRES DE CRUES SUR LE DÉPARTEMENT DE LA MAYENNE, RÉALISÉ PAR LA DDT 53**

-

**Type de repérage** : Source bibliographique**Organisme(s)** : DDT 53**NIVELLEMENT D'ORIGINE****Méthode** : Non renseigné**Référence nivelée** : Marque d'inondation**Système altimétrique** : NGF IGN 1969 (système normal)**Altitude de la référence (en m)** : 88.110 m**Altitude calculée de l'eau (en m)** : 88.11

Commune : **MAYENNE**Rivière : **La Mayenne****Centre Hospitalier spécialisé****Commentaires** : Station de traitement de l'eau au bord de la Mayenne**3**

Repère(s) sur le site

**GÉNÉRAL****Unité de gestion** : Maine-Loire aval**Code** : 2018\_MAY\_S\_152**Date de mise à jour** : 06/12/2018**Auteur** : SPC MLA**GÉOLOCALISATION****Coordonnées WGS84** : X: -0.61199080 / Y: 48.30472570**Coordonnées RGF93 (Lambert 93)** X: 432261.7 / Y: 6806613.54**Coordonnées RGF93 (ETRS89)** : X: -0.6119908 / Y: 48.3047257**Code Hydro**: M---0090**Rive de référence**: Non renseigné**1995**Nature de l'inondation : **Débordement de cours d'eau**Altitude calculée de l'eau : **87.58 m**Nature du repère : **Laisse d'inondation****Commentaires** : La durée de l'immersion en 1995 : 8 jours, remise en route de la station des eaux le 31 janvier 1995**GÉNÉRAL****Code** : 2018\_MAY\_R\_152\_3**Date de mise à jour** :**Auteur** : SPC MLA

01/09/2022

**MARQUE****Maximum de l'inondation** : Oui**Visibilité** : Non renseigné**État du repère** : Non renseigné**Pérennité** : Non renseigné**Repère calculé** : Non renseigné**PHEC** : Non renseigné**SOURCE DE REPÉRAGE : RECENSEMENT DES REPÈRES DE CRUES SUR LE DÉPARTEMENT DE LA MAYENNE, RÉALISÉ PAR LA DDT 53**

-

**Type de repérage** : Source bibliographique**Organisme(s)** : DDT 53**NIVELLEMENT D'ORIGINE****Méthode** : Non renseigné**Référence nivelée** : Marque d'inondation**Système altimétrique** : NGF IGN 1969 (système normal)**Altitude de la référence (en m)** : 87.580 m**Altitude calculée de l'eau (en m)** : 87.58